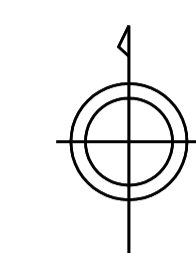



鹿児島市基本図



21-1	21-2	22-1	22-2	23-1
21-3	21-4	PD	22-4	23-3
31-1	31-2	32-5	32-2	33-1
31-3	31-4	32-3	32-4	



行政区画



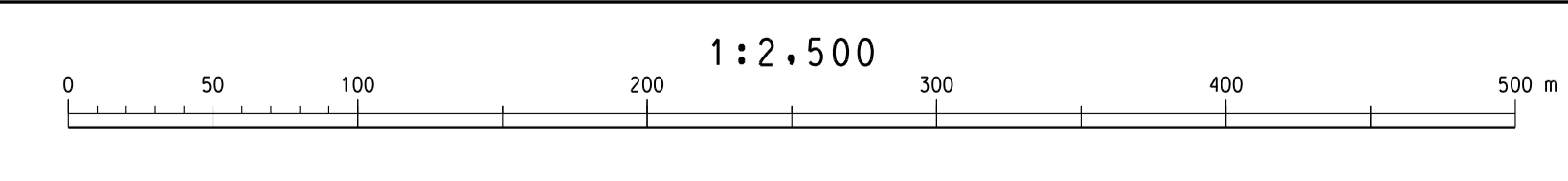
鹿児島市

記号

■	普通建物	△	37.2	三ノ宮
■	商店建物	△	25.62	赤松山
■	倉庫	△	42.3	多良木
■	公園	△	25.62	新屋敷
■	墓	△	25.6	鹿島
■	電柱	△	18.7	三ツ井
■	電線	△		佐野
■	鉄道の線路	△		上野
■	軌道の線路	△		本郷
■	踏切	△		宮下
■	踏切の信号機	△		上野
■	踏切の待合室	△		宮下
■	踏切の踏切機	△		上野
■	踏切の踏切機	△		宮下
■	踏切の踏切機	△		上野
■	踏切の踏切機	△		宮下
■	踏切の踏切機	△		上野
■	踏切の踏切機	△		宮下

平成19年測量
平成24年修正
平成30年修正
令和6年修正

1. (1)令和5年12月撮影航空写真(C031-0697-0697)
(2)令和5年12月撮影航空写真(C034-0684-0686)
(3)令和5年12月撮影航空写真(C036-1672-1674)
(4)令和5年12月撮影航空写真(C039-1677-1680)
2. 令和6年5月現地調査



「この測量成果は、国土地理院長の承認及び助成を得て同院所管の測量標及び測量成果を使用して得たものである（承認番号）平19九公第141号」
「この測量成果は、国土地理院長の承認及び助成を得て同院所管の測量標及び測量成果を使用して得たものである（承認番号）平23九公第271号」
「この測量成果は、国土地理院長の承認及び助成を得て同院所管の測量標及び測量成果を使用して得たものである（承認番号）平29九公第276号」
「この測量成果は、国土地理院長の承認を得て同院所管の測量標及び測量成果を使用して得たものである。（承認番号）平5九公第629号」

計画機関 鹿児島市
作業機関 パスコー
大福コンサルタント共同企業体