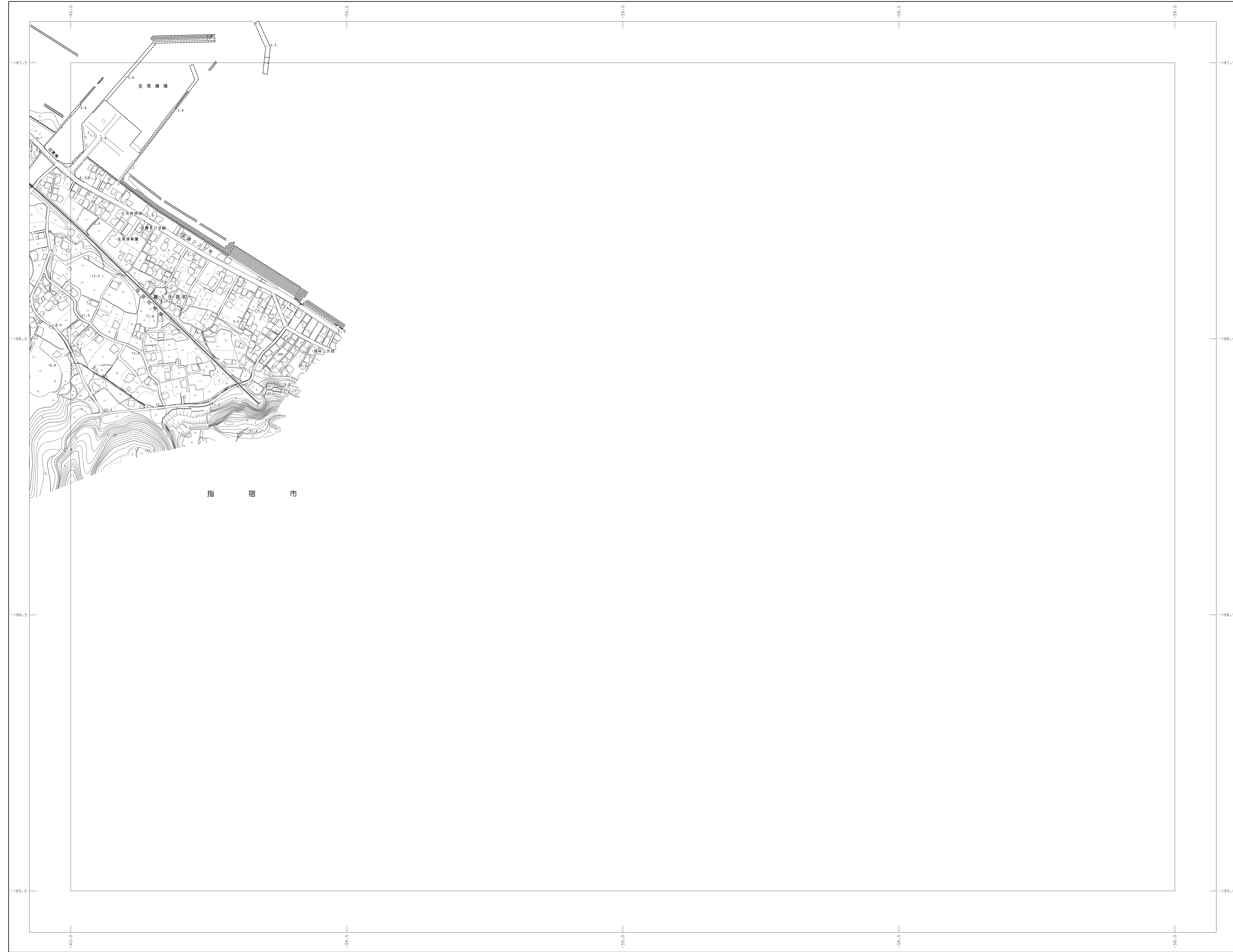


# 鹿児島市基本図



II-QD 20-3

19-3	19-4		
29-1	29-2	QC	QD
29-3	29-4		
39-1			

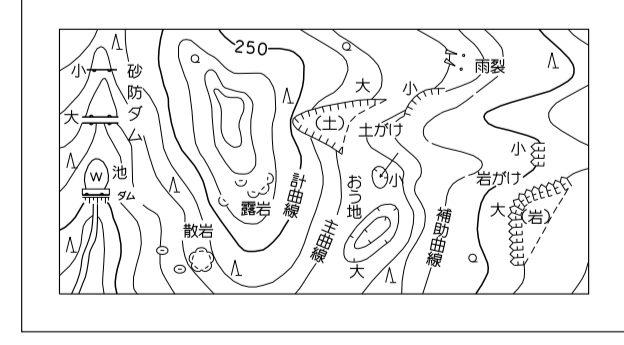
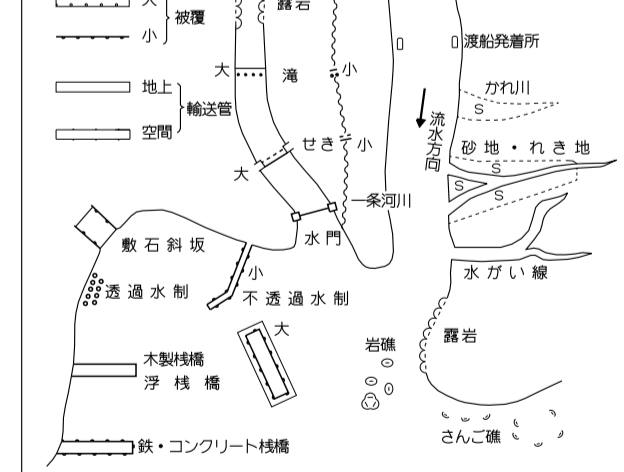


記号

△	37.2	三角点
●	25.62	水準点
○	42.3	多角点及び標高不明点
▲	25.62	標高不明点
●	25.6	標高不明点
○	18.7	標高不明点

—	普通道路	—	特殊道路
—	鉄道線	—	鉄道線
—	徒歩道	—	徒歩道
—	水路	—	水路
—	人工物	—	人工物

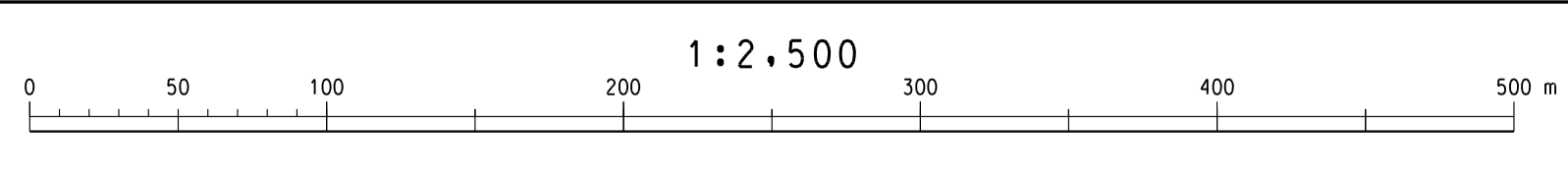
田	水田	畑	畑
畑	畑	畑	畑
畑	畑	畑	畑



座標系は平成14年国土交通省告示第5号の規定による第二次国土地理院測図法による測図法  
投影は横軸メルカトル図法  
図面に表示してある座標はメートル単位  
方眼は0.5メートル間隔  
高さの基準は東京湾の平均海面  
標高の単位はメートル  
「平面直角座標値は、世界測地系に対応」  
「高さの基準は、2011年度平均成果による」

平成19年測量  
平成24年修正  
平成30年修正  
令和6年修正

1. (1) 令和5年12月測量地中平典(2023-0129-0132)  
2. 令和6年5月測量地中平典



「この測量成果は、国土地理院長の承認及び助成を得て同院所管の測量標及び測量成果を使用して得たものである(承認番号)平19九公第141号」  
「この測量成果は、国土地理院長の承認及び助成を得て同院所管の測量標及び測量成果を使用して得たものである(承認番号)平23九公第271号」  
「この測量成果は、国土地理院長の承認及び助成を得て同院所管の測量標及び測量成果を使用して得たものである(承認番号)平29九公第276号」  
「この測量成果は、国土地理院長の承認を得て同院所管の測量標及び測量成果を使用して得たものである。(承認番号)平5九公第629号」

計画機関 鹿児島市  
作業機関 パスコー  
大福コンサルタント共同企業体