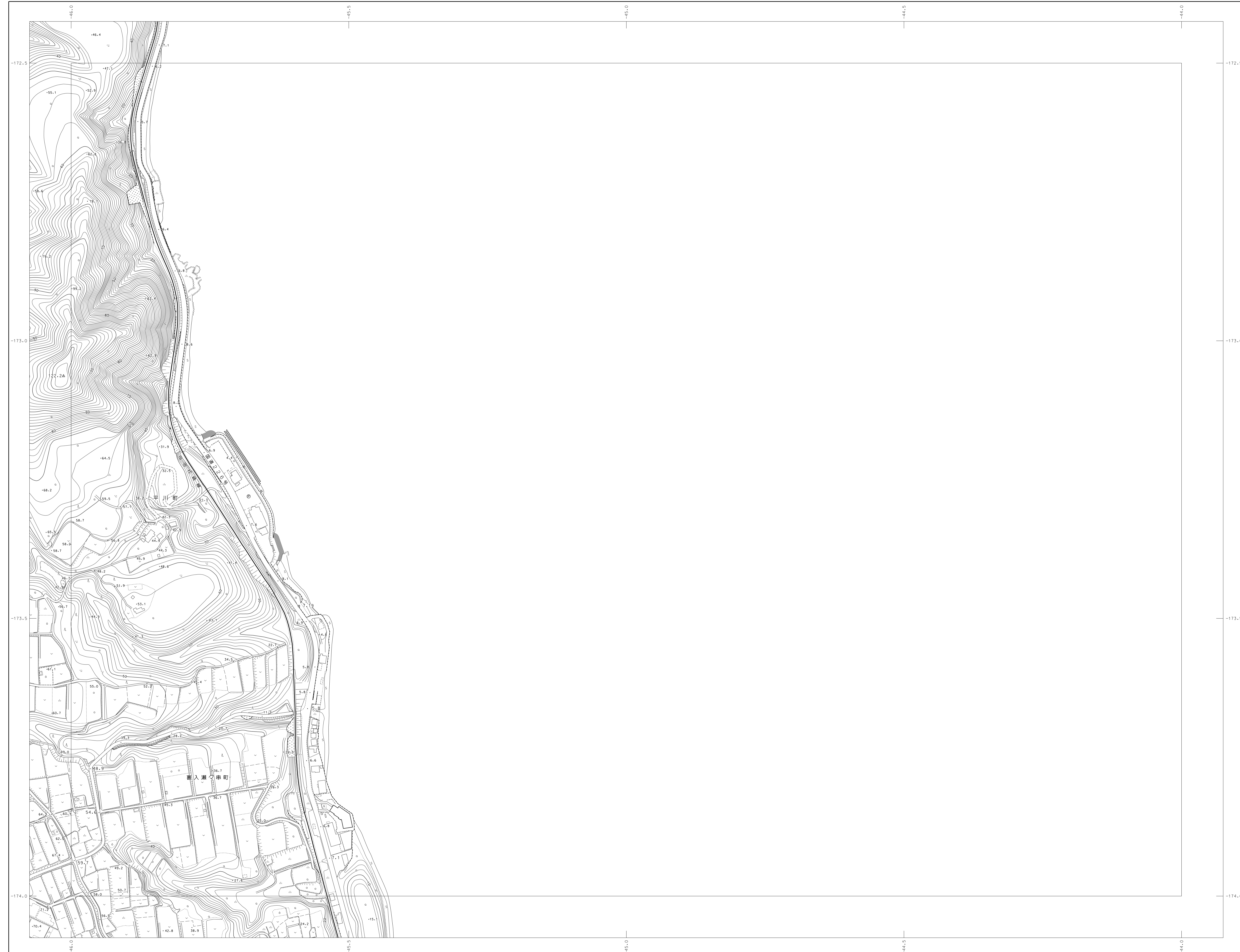
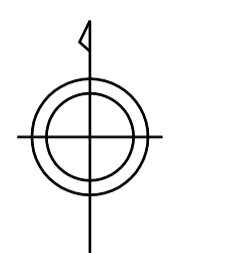


鹿児島市基本図




II-PC 78-4

67-4	68-3	68-4		
77-2	78-1	78-2	PC	
77-4	78-3			
87-2	88-1	88-2		
	88-3	88-4		



行政区画

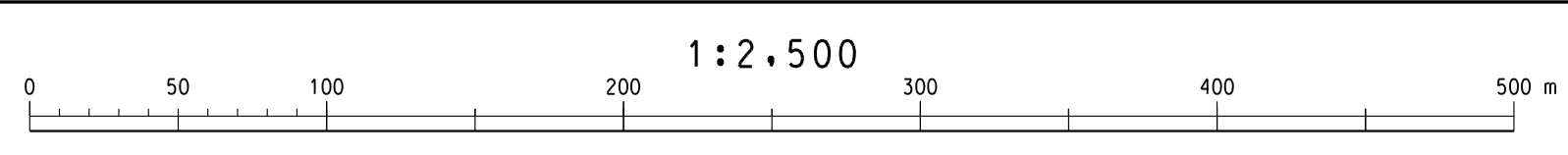


記号

▲	37.2	三角点
●	25.62	水準点
●	42.3	多角点及び標高不明水準点
▲	25.62	標高不明水準点
●	25.6	標高不明水準点
●	18.7	図解標高不明水準点
△	37.2	三角点
●	25.62	水準点
●	42.3	多角点及び標高不明水準点
▲	25.62	標高不明水準点
●	25.6	標高不明水準点
●	18.7	図解標高不明水準点

平成19年測量
平成24年修正
平成30年修正
令和6年修正

1. (1) 令和5年12月撮影空中写真(C018-0309~0310)
(2) 令和5年12月撮影空中写真(C023-0168~0173)
2. 令和6年5月現地調査



「この測量成果は、国土地理院長の承認及び助成を得て同院所管の測量標及び測量成果を使用して得たものである(承認番号)平19九公第141号」
「この測量成果は、国土地理院長の承認及び助成を得て同院所管の測量標及び測量成果を使用して得たものである(承認番号)平23九公第211号」
「この測量成果は、国土地理院長の承認及び助成を得て同院所管の測量標及び測量成果を使用して得たものである(承認番号)平29九公第216号」
「この測量成果は、国土地理院長の承認を得て同院所管の測量標及び測量成果を使用して得たものである。(承認番号)平5九公第629号」

計画機関 鹿児島市
作業機関 バスコー
大福コンサルタント共同企業体