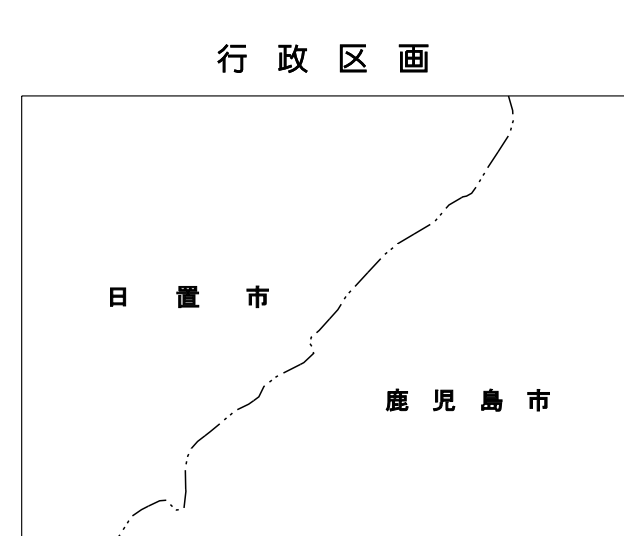
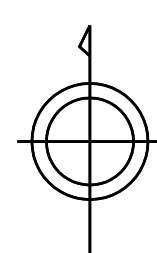


鹿児島市基本図

II-PC 56-2

	46-2	47-1	47-2
	46-3	47-3	47-4
	56-4	57-1	57-2
	56-4	57-3	57-4
	66-2	67-1	67-2

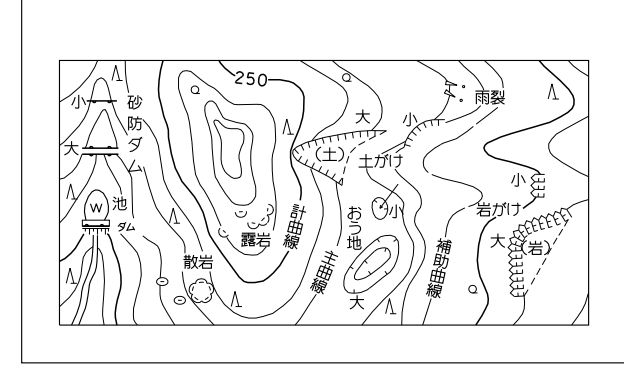


記号

▲ 37.2	三ノ丸	△	山頂
● 25.62	赤松	○	山頂
● 42.3	赤松	○	山頂
● 25.62	赤松	○	山頂
● 25.6	赤松	○	山頂
● 18.7	赤松	○	山頂

—	普通道路	—	特殊道路
—	幹線道路	—	幹線道路
—	鉄道	—	鉄道
—	鉄道	—	鉄道
—	鉄道	—	鉄道
—	鉄道	—	鉄道

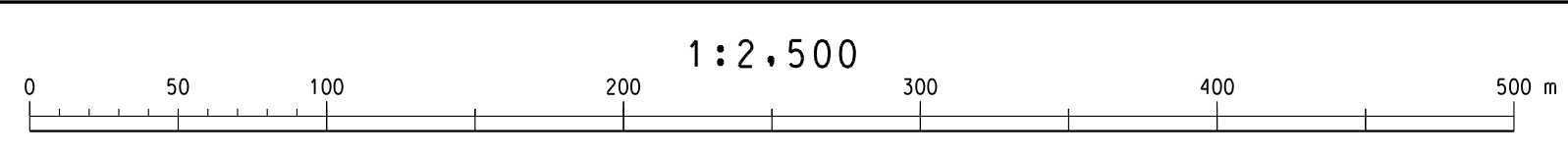
—	河川	—	河川
—	河川	—	河川
—	河川	—	河川
—	河川	—	河川
—	河川	—	河川



標高系は平成14年国土交通省告示第5号の規定による第II水準系
縮尺は横5メートル、縦4メートル
図面に表示してある距離はメートル単位
面積は0.5メートル間隔
高さの基準は東京湾の平均海面
縮尺の単位は2センチメートル
「平面度角標高」は、世界測地系に対応
「高さの基準は、2011年度平均成果による」

平成19年測量
平成24年修正
平成30年修正
令和6年修正

1. (1) 令和5年12月撮影空中写真(C007-1323-1324)
(2) 令和5年12月撮影空中写真(C008-1305-1309)
2. 令和6年5月現地調査



「この測量成果は、国土地理院長の承認及び助成を得て同院所管の測量標及び測量成果を使用して得たものである(承認番号)平19九公第141号」
「この測量成果は、国土地理院長の承認及び助成を得て同院所管の測量標及び測量成果を使用して得たものである(承認番号)平23九公第211号」
「この測量成果は、国土地理院長の承認及び助成を得て同院所管の測量標及び測量成果を使用して得たものである(承認番号)平29九公第216号」
「この測量成果は、国土地理院長の承認を得て同院所管の測量標及び測量成果を使用して得たものである。(承認番号)平5九公第629号」

計画機関 鹿児島市
作業機関 パスコー
大福コンサルタント共同企業体