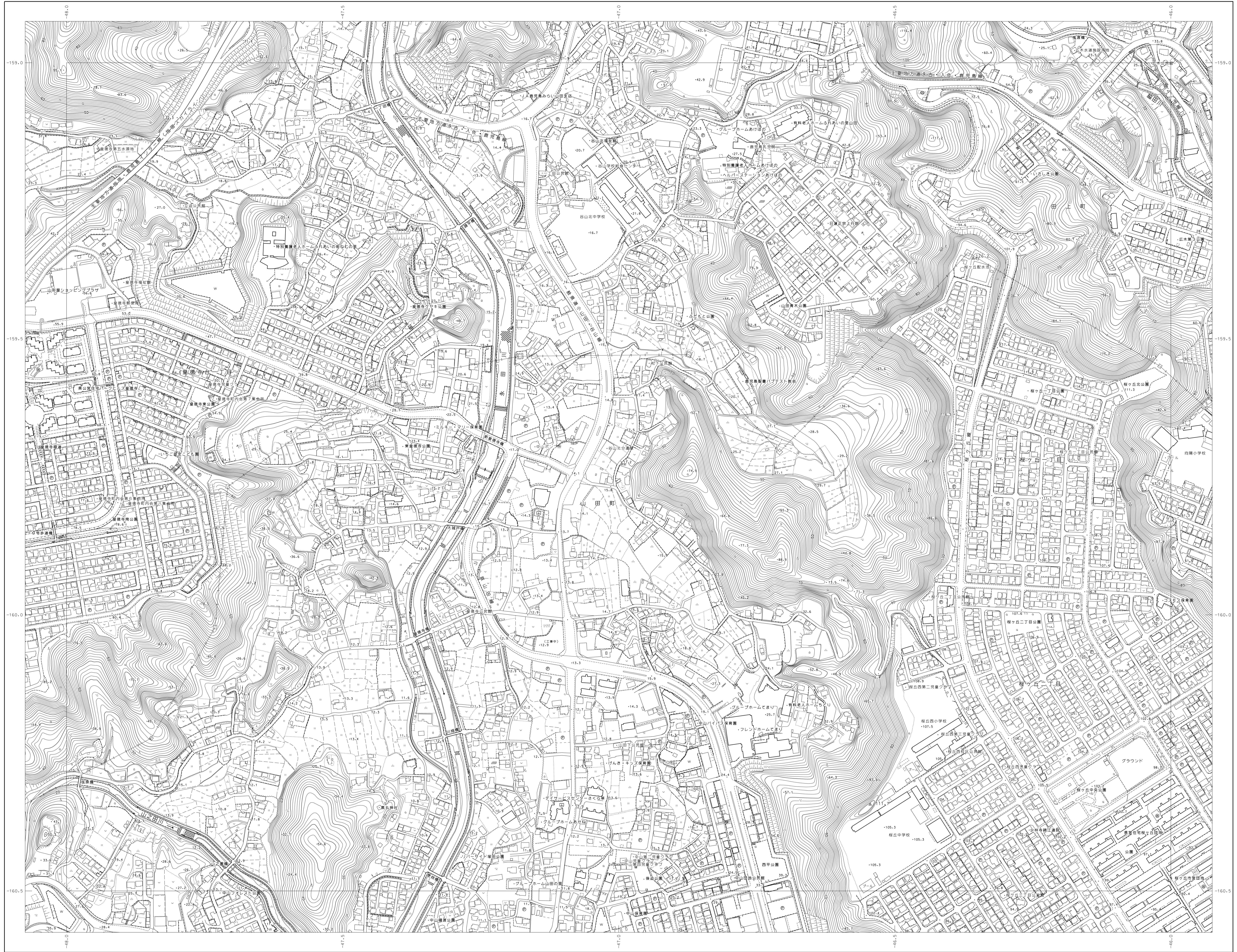
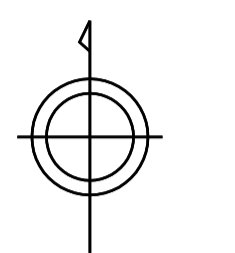


鹿児島市基本図

1:2,500 地形図
II-PC 38-1



27-1	27-2	28-1	28-2	29-1
27-3	27-4	28-3	28-4	29-3
37-1	37-2	38-1	38-2	39-1
37-3	37-4	38-3	38-4	39-3
47-1	47-2	48-1	48-2	49-1



行政区画

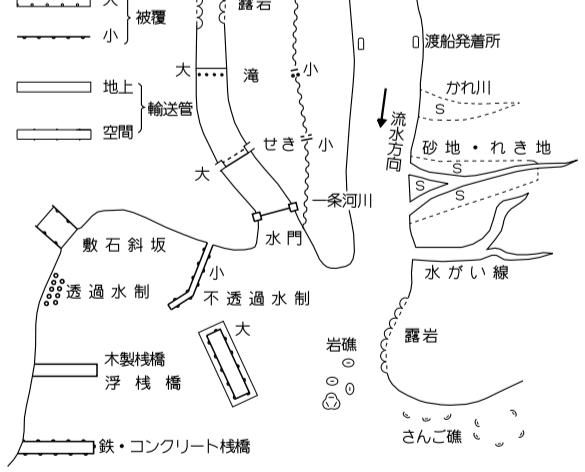
鹿児島市

記号

	普通建物		37.2 三層以上の普通建物
	整った建物		42.3 多層の普通建物
	整った普通建物		25.6 整った普通建物
	普通建物		18.7 普通建物

	普通道路		特殊道路
	鉄道路線		建設中の鉄道
	徒歩・自転車		建設中の徒歩・自転車
	道路		道路

	河川		池沼



図例は平成14年国土交通省告示第9号の規定により国土地理院の図例を基に作成されたものである。
 縮尺は1:2,500で、図例はメートル単位で示されている。1メートルは3.3フィートに相当する。
 高さの基準は東京湾の平均海面である。標高はメートルで示されている。
 「平面直角座標」は、世界測地系に対応している。
 「高さの基準は、2011年度平均成果による」

平成19年測量
 平成24年修正
 平成30年修正
 令和6年修正

(1) (1)令和6年12月撮影航空写真(C010-1133-1136)
 (2)令和5年12月撮影航空写真(C011-1026-1031)
 (3)令和5年12月撮影航空写真(C012-0975-0980)
 (4)令和6年5月撮影航空写真

1:2,500
 0 50 100 200 300 400 500 m

この測量成果は、国土地理院長の承認及び助成を得て同院所管の測量標及び測量成果を使用して得たものである(承認番号)平 19 九公 第 141 号
 この測量成果は、国土地理院長の承認及び助成を得て同院所管の測量標及び測量成果を使用して得たものである(承認番号)平 23 九公 第 271 号
 この測量成果は、国土地理院長の承認及び助成を得て同院所管の測量標及び測量成果を使用して得たものである(承認番号)平 29 九公 第 216 号
 この測量成果は、国土地理院長の承認を得て同院所管の測量標及び測量成果を使用して得たものである。(承認番号)平 5 九公 第 629 号

計画機関 鹿児島市
 作業機関 バスコ
 大塚コンサルタント共同企業体

II-PC 38-1