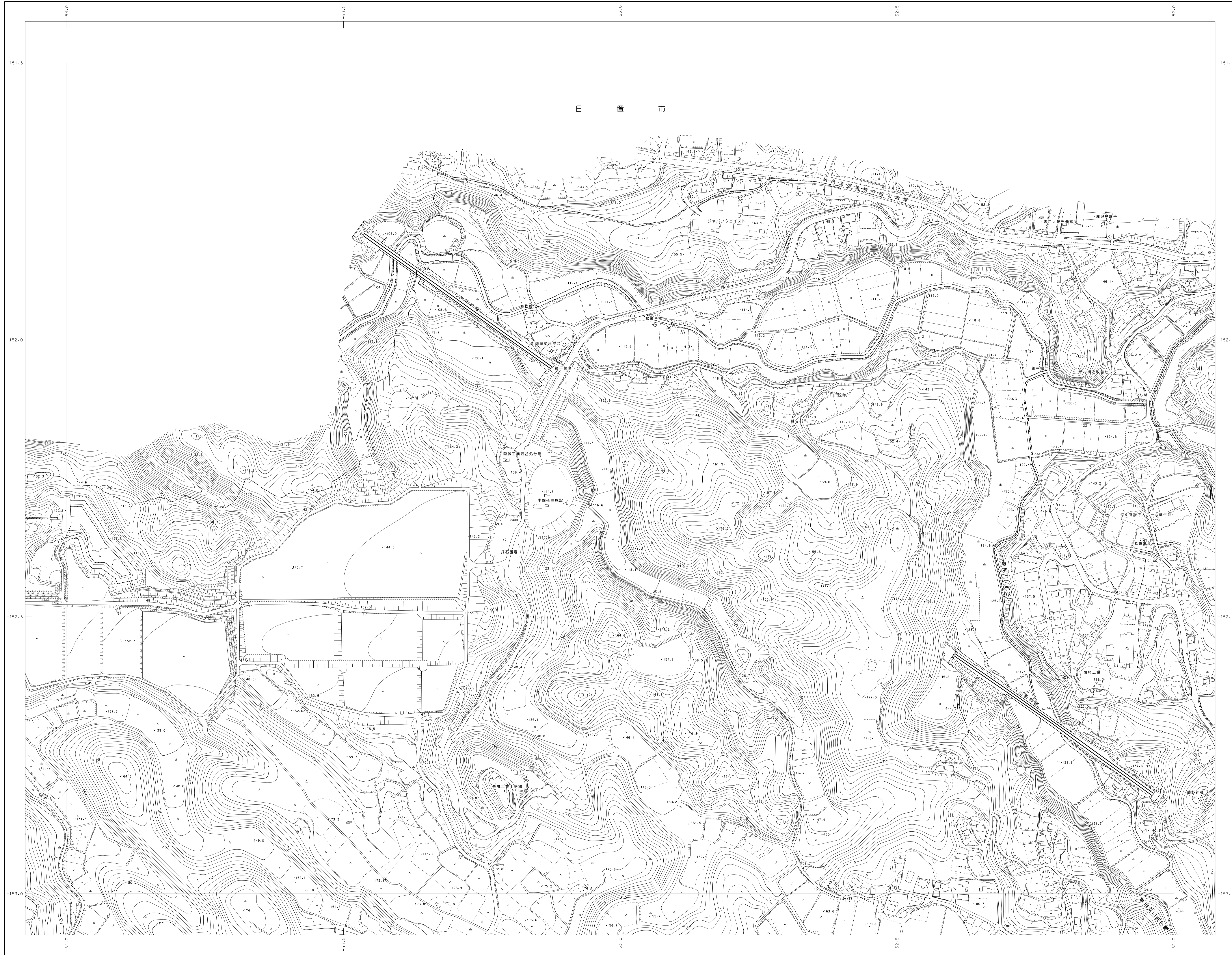
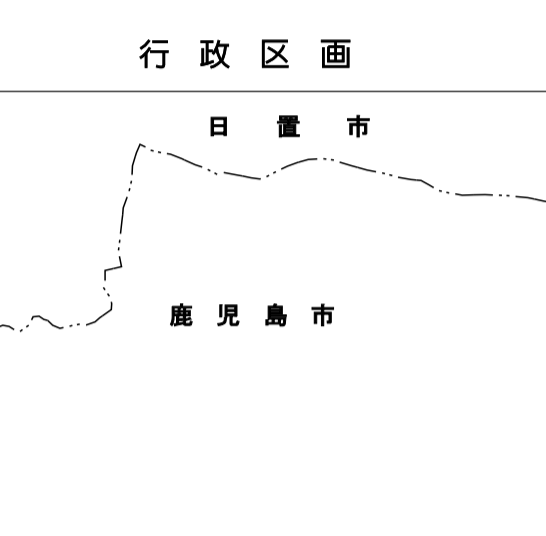
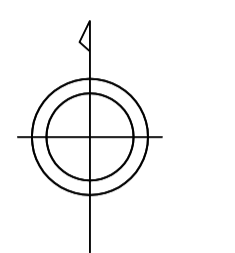


鹿児島市基本図



	96-4	DC 97-3	97-4
		07-1	07-2
06-3	PC 07-3		07-4
16-1	16-2	17-1	17-2
15-4	16-3	16-4	17-3

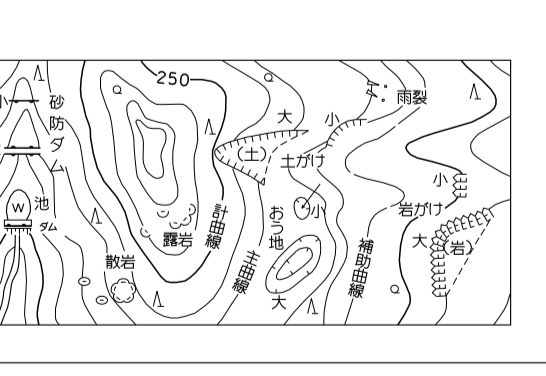


記号

△	標高 37.2	三ノ丸	△	標高 25.62	赤松
●	標高 42.3	多良木	○	標高 25.6	標高不明
○	標高 25.6	標高不明	○	標高 18.7	標高不明
○	標高 18.7	標高不明			

—	普通道路	—	特別道路
—	鉄道線	—	鉄道の踏切
—	踏切	—	橋
—	橋	—	堤防
—	堤防	—	水防
—	水防	—	人工物
—	人工物	—	土壌
—	土壌	—	境界
—	境界	—	境界

○	公園	○	公園
○	公園	○	公園
○	公園	○	公園
○	公園	○	公園
○	公園	○	公園



座標系は平成14年国土交通省告示第9号の規定による測地系
 投影変換方式はトランスメル法
 図面に表示してある距離はキロメートル単位
 であるが、0.5キロメートル未満
 の距離は米と海道の平均海面
 高さを基準としたメートル単位
 「平面度角係数は、世界測地系に対応」
 「高さの基準は、2011年度平均成果による」