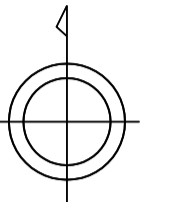


鹿児島市基本図

88-3	88-4	89-3	89-4	89-5
98-1	OC	99-1	99-2	OD
98-3	98-4	99-4	99-5	99-6
08-1	PC	08-2	09-1	PD
08-3	08-4	09-3	09-4	09-5



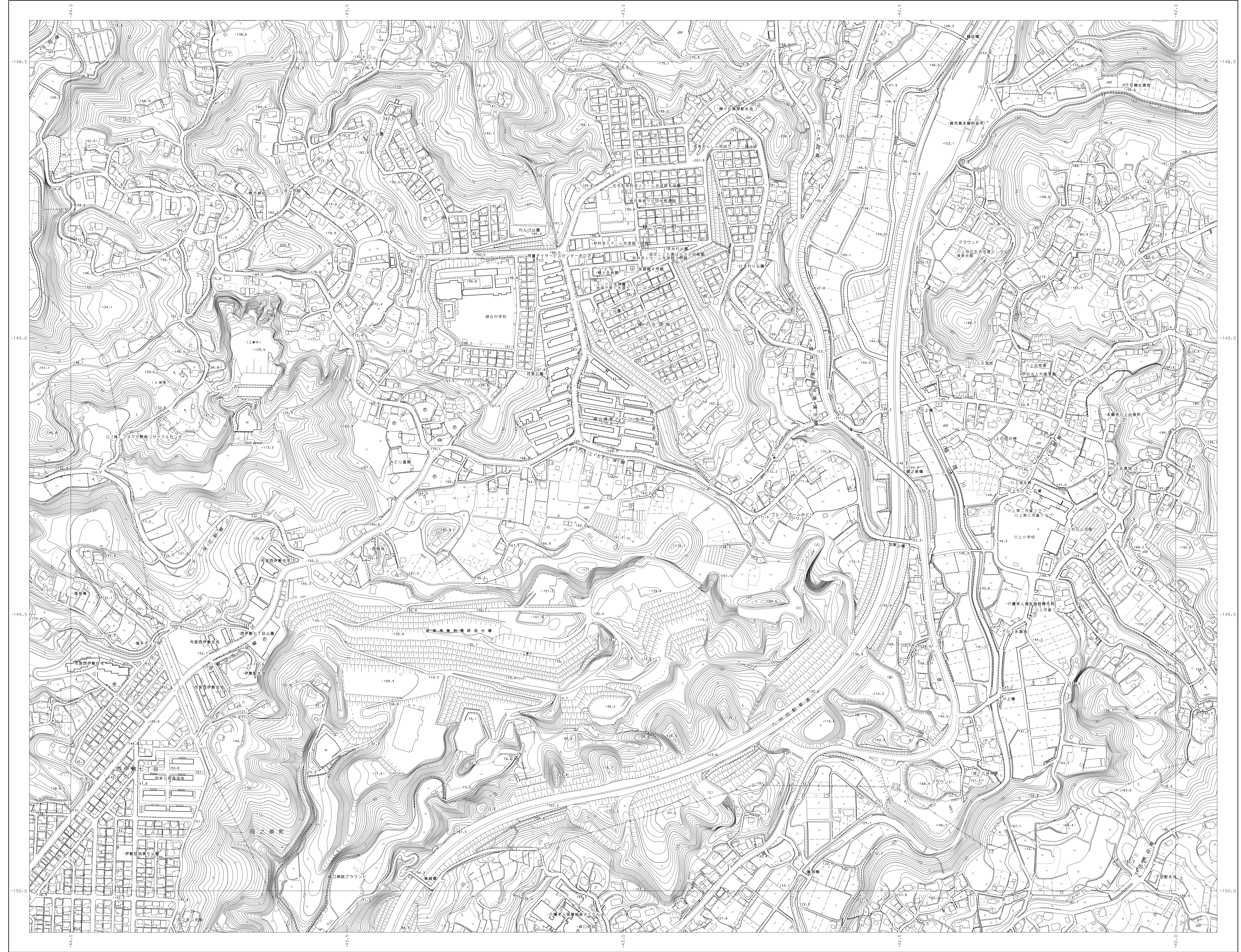
行政区画



鹿児島市

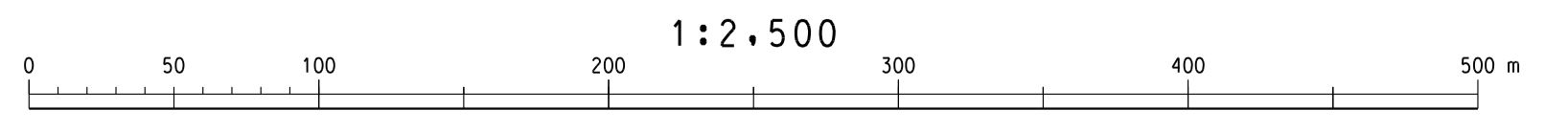
記号

	建屋		37.2
	住宅		25.62
	迷路		42.3
	道路		25.62
	水		25.6
	電力線		18.7
	信号機		37.2
	バス停留所		25.62
	学校		42.3
	公園		25.62
	スタジアム		25.62
	宗教施設		25.62
	公営施設		25.62
	工業施設		25.62
	倉庫		25.62
	塔		25.62
	灯台		25.62
	風車		25.62
	水塔		25.62
	滝		25.62
	川		25.62
	谷		25.62
	堤防		25.62
	運河		25.62
	溝		25.62
	道路交差点		25.62
	道路分岐		25.62
	道路狭小		25.62
	道路拡大		25.62
	道路遮断		25.62
	道路閉鎖		25.62
	道路バリア		25.62
	道路標識		25.62
	道路標識		25.62
	道路バリア		25.62
	道路閉鎖		25.62



平成19年測量
平成24年修正
平成30年修正
令和6年修正

1. (1)令和5年12月撮影空中写真(C009-1208-1214)
(2)令和5年12月撮影空中写真(C010-1102-1109)
(3)令和5年12月撮影空中写真(C011-1056-1061)
2.令和6年5月現地測量



「この測量結果は、国土院院長の承認及び助成を得て同院所管の測量標及び測量成果を使用して得たものである。(承認番号)平19九公第141号」
「この測量結果は、国土院院長の承認及び助成を得て同院所管の測量標及び測量成果を使用して得たものである。(承認番号)平23九公第271号」
「この測量結果は、国土院院長の承認及び助成を得て同院所管の測量標及び測量成果を使用して得たものである。(承認番号)平29九公第276号」
「この測量結果は、国土院院長の承認を得て同院所管の測量標及び測量成果を使用して得たものである。(承認番号)平5九公第629号」

計画機関 鹿児島市
制作機関 国航航業
久永コンサルタント共同企業体