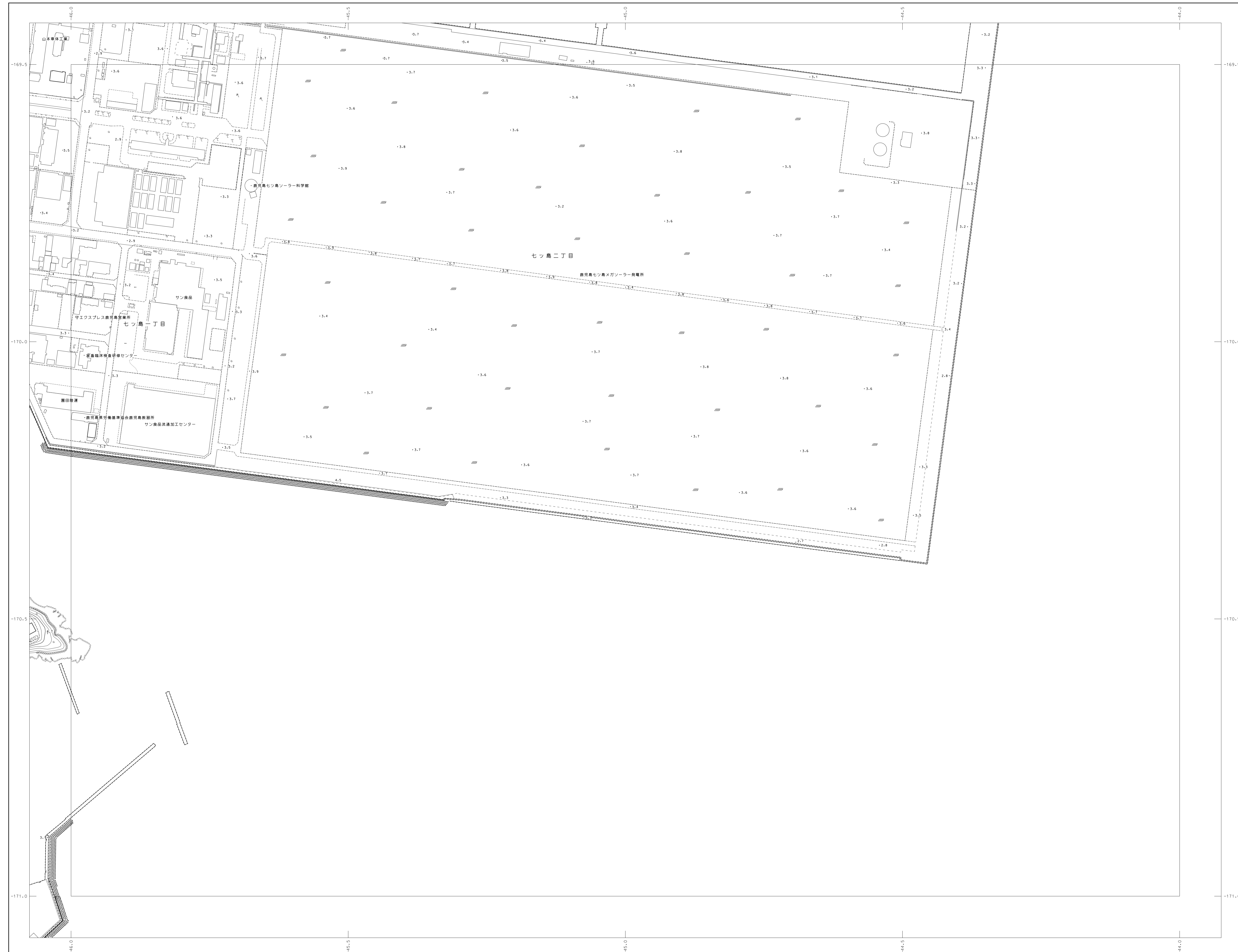
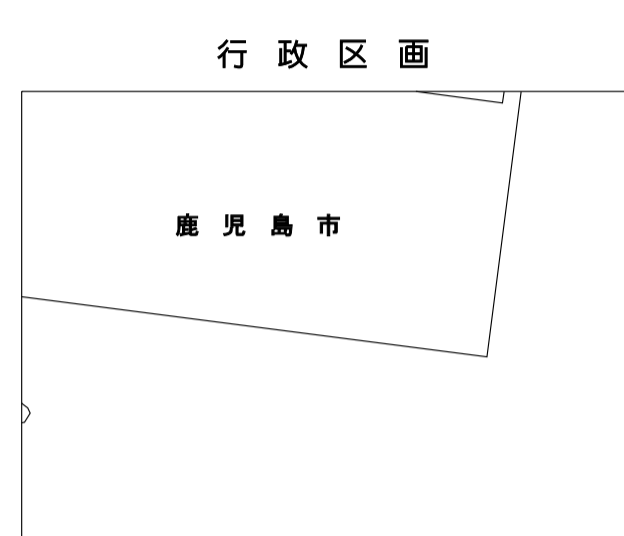
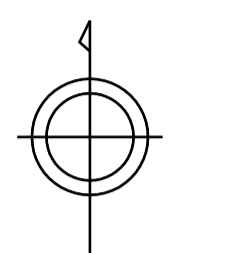


鹿児島市基本図



II-PC 68-4

57-4	58-3	58-4	59-3
67-2	68-1	68-2	69-1
67-4	68-3	PC	
77-2	78-1	78-2	
77-4	78-3	78-4	

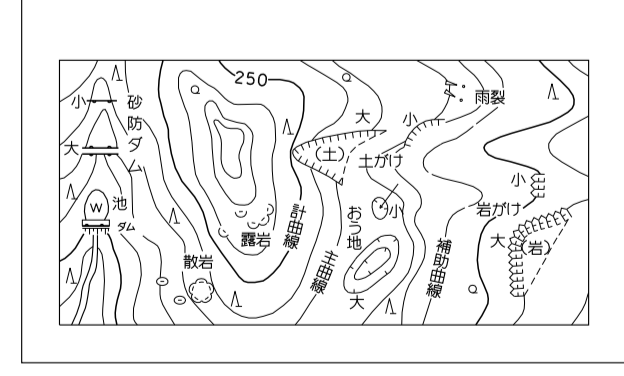


記号

▲ 37.2	三ノ丸
● 25.62	水ノ原
● 42.3	多良木
● 25.62	多良木
● 25.6	多良木
● 18.7	多良木

▲ 37.2	三ノ丸
● 25.62	水ノ原
● 42.3	多良木
● 25.62	多良木
● 25.6	多良木
● 18.7	多良木

▲ 37.2	三ノ丸
● 25.62	水ノ原
● 42.3	多良木
● 25.62	多良木
● 25.6	多良木
● 18.7	多良木



座標系は平成14年国土交通省告示第5号の規定による第II座標系
投影は横メルカトル図法
図表に表示してある距離はメートル単位
方眼は0.5メートル間隔
高さの基準は東京湾の平均海面
等高線の間隔は2メートル
「平面直角座標は、世界測地系に対応」
「高さの基準は、2011年度平均成果による」