
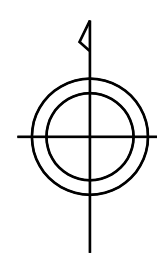


鹿児島市基本図

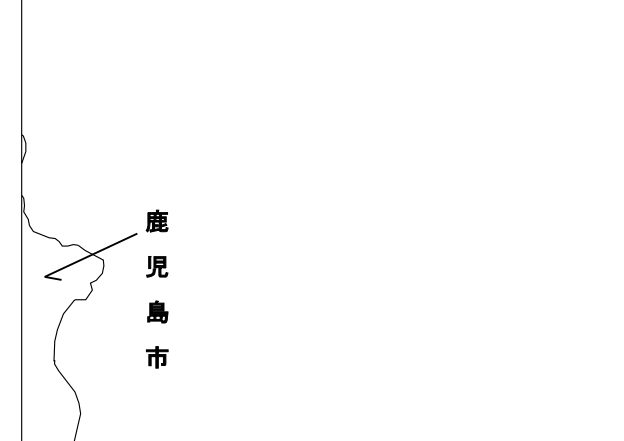


II-PC 78-2

67-2	68-1	68-2	
67-4	68-3	68-4	PC
77-2	78-1		
77-4	78-3	78-4	
87-2	88-1	88-2	



行政区画

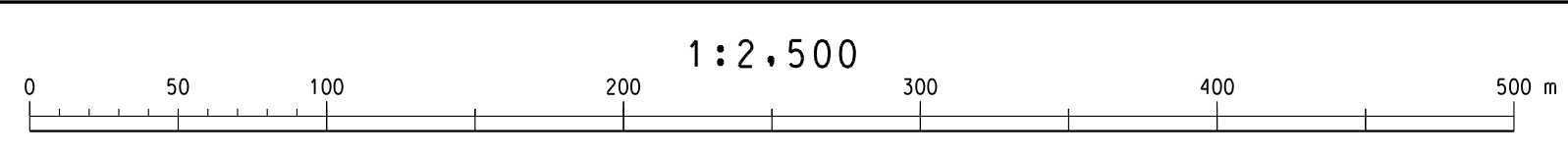


記号

	官公署		学校
	警察署		幼稚園
	小学校		中学校
	高等学校		大学
	図書館		病院
	郵便局		銀行
	消防署		ガソリンスタンド
	水塔		電力線
	下水道		電話線
	道路		鉄道
	橋		トンネル
	川		湾
	海		島
	山		丘陵
	等高線		標高
	標高		標高

平成19年測量
平成24年修正
平成30年修正
令和6年修正

1. (1)令和 6年12月測量中平真 (2023-0172-0177)
2. 令和 6年 5月現地調査



1:2,500

「この測量成果は、国土地理院長の承認及び助成を得て同院所管の測量標及び測量成果を使用して得たものである。《承認番号》平 19 九公 第 141 号」
「この測量成果は、国土地理院長の承認及び助成を得て同院所管の測量標及び測量成果を使用して得たものである。《承認番号》平 23 九公 第 211 号」
「この測量成果は、国土地理院長の承認及び助成を得て同院所管の測量標及び測量成果を使用して得たものである。《承認番号》平 29 九公 第 216 号」
「この測量成果は、国土地理院長の承認を得て同院所管の測量標及び測量成果を使用して得たものである。《承認番号》平 5 九公 第 629 号」

計画機関 鹿児島市
作業機関 バスコム
大福コンサルタント共同企業体