1:2,500 地形図

II－PD 20-3

鹿 児 島 市 基 本 図



II－PD 20-3

19-3	19-4	10-3	10-4	11-3
29-1	29-2	20-1	20-2	21-1
29-3	29-4 PC		20-4 PD	21-3
39-1	39-2		30-2	31-1
39-3	39-4		30-4	31-3

行 政 区 画

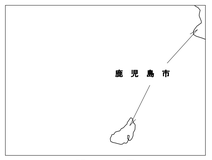

記 号



平成19年測量
平成24年修正
平成30年修正
令和 6年修正

1.(1)令和 5年12月撮影空中写真(C027-0083～0086)
2.令和 6年 5月現地調査

1:2,500

0 50 100 200 300 400 500 m

「この測量成果は、国土地理院長の承認及び助言を得て四院所管の測量標及び測量成果を使用して得たものである（承認番号）平 19 九公 第 141 号」
「この測量成果は、国土地理院長の承認及び助言を得て四院所管の測量標及び測量成果を使用して得たものである（承認番号）平 23 九公 第 271 号」
「この測量成果は、国土地理院長の承認及び助言を得て四院所管の測量標及び測量成果を使用して得たものである（承認番号）平 29 九公 第 276 号」
「この測量成果は、国土地理院長の承認を得て四院所管の測量標及び測量成果を使用して得たものである。 （承認番号）令 5 九公 第 629 号」

計画機関 鹿 児 島 市
作業機関 パ ス コ ・ 大福コンサルタント共同企業体

座標系は平成14年国土交通省告示第 9号の規定による第II座標系
投影は横メルカトル図法
図郭に表示してある座標はキロメートル単位
方眼は 0.5キロメートル間隔
高さの基準は東京湾の平均海面
等高線の間隔は 2メートル
「平面直角座標値は、世界測地系に対応」
「高さの基準は、2014年度平均成果による」

II－PD 20-3