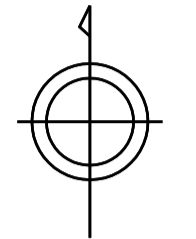
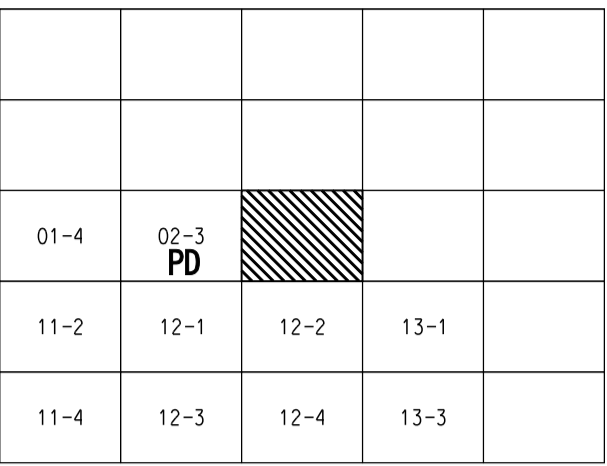



鹿児島市基本図

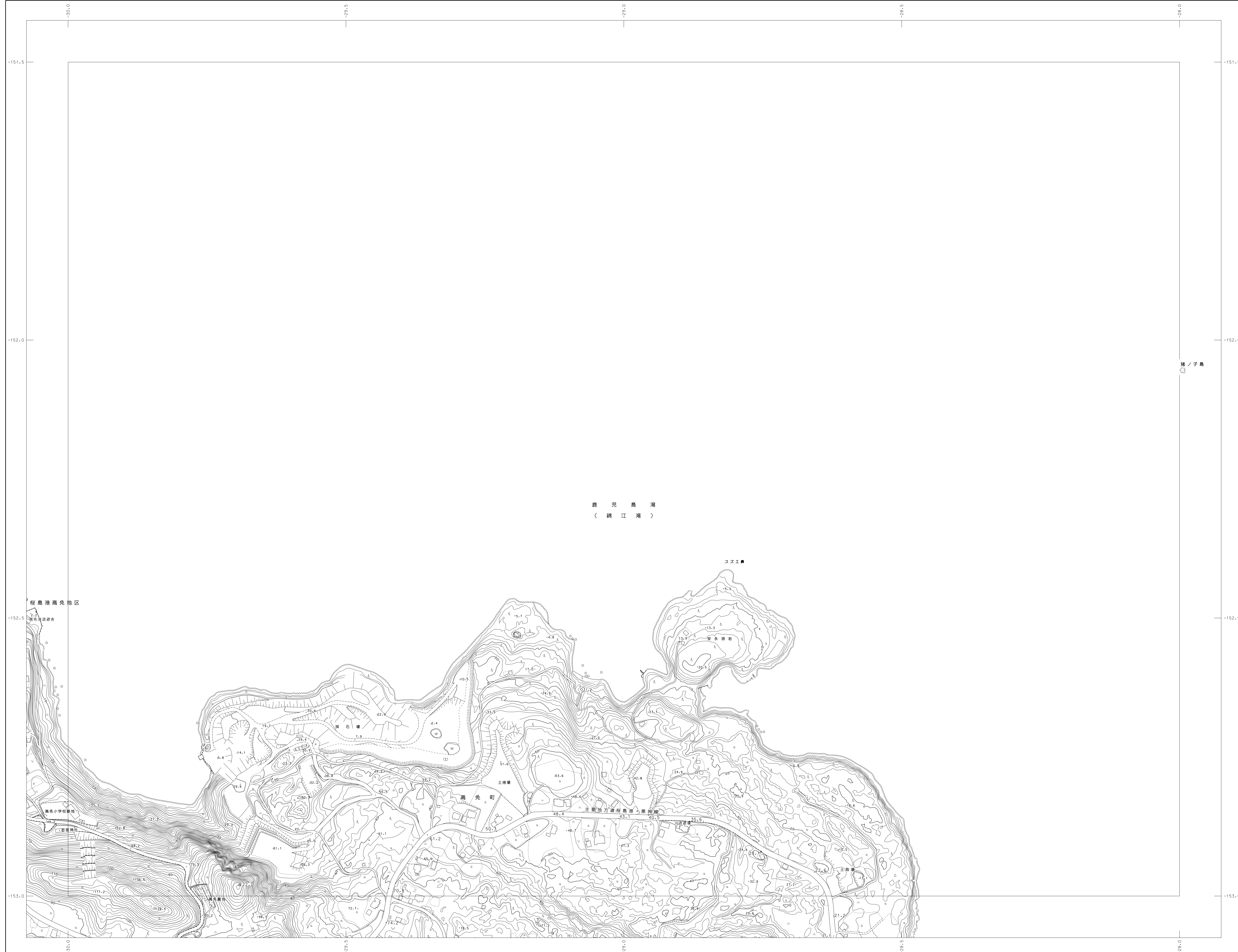


行政区画

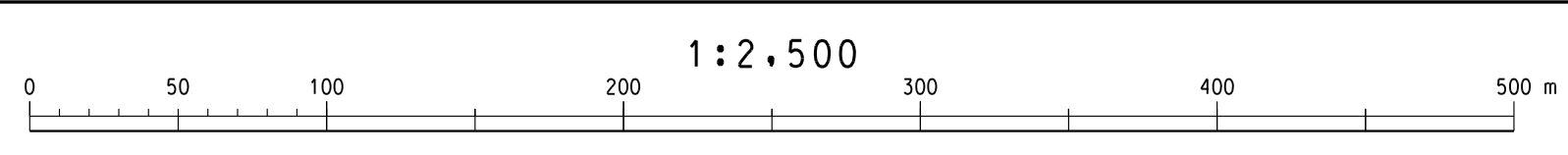


記号

▲ 37.2 三角点 ● 25.62 水準点 * 42.3 多角点及び補正 ● 25.62 水準点 ○ 25.6 標高値不明 ○ 18.7 図例記載による	△ 官公署 △ 警察所 △ 裁判所 △ 区役所 △ 支庁庁舎 △ 消防署 △ 市役所 △ 町役所 △ 公民館 △ 児童館 △ 老人ホーム △ 幼稚園 △ 小学校 △ 中学校 △ 高等学校 △ 大学 △ 専門学校 △ 短大 △ 職業訓練校 △ 福祉施設 △ 体育館 △ 観音堂 △ 教会 △ 神社 △ 仏教寺院 △ 霊園 △ 墓 △ 石碑	▽ 国鉄駅 ▽ 有明線 ▽ 鹿児島線 ▽ 指宿線 ▽ 特急線 ▽ 普通線 ▽ 快速線 ▽ 準急線 ▽ 通勤線 ▽ 臨時線 ▽ 観光線 ▽ 観光列車 ▽ 観光バス ▽ 観光船 ▽ 観光索道 ▽ 観光小径 ▽ 観光遊歩道 ▽ 観光レンタサイクル ▽ 観光レンタカー ▽ 観光レンタバス ▽ 観光レンタトラック ▽ 観光レンタバイク ▽ 観光レンタヘルメット ▽ 観光レンタバックパック ▽ 観光レンタ帽子 ▽ 観光レンタシューズ ▽ 観光レンタカメラ ▽ 観光レンタ地図 ▽ 観光レンタコンパス ▽ 観光レンタ折り紙 ▽ 観光レンタお菓子 ▽ 観光レナビ
--	---	--



平成19年測量
平成24年修正
平成30年修正
令和6年修正



この測量成果は、国土地理院長の承認及び助業を得て同院所管の測量標及び測量成果を使用して得たものである(承認番号)平 19 九公 第 141 号
この測量成果は、国土地理院長の承認及び助業を得て同院所管の測量標及び測量成果を使用して得たものである(承認番号)平 23 九公 第 211 号
この測量成果は、国土地理院長の承認及び助業を得て同院所管の測量標及び測量成果を使用して得たものである(承認番号)平 29 九公 第 216 号
この測量成果は、国土地理院長の承認を得て同院所管の測量標及び測量成果を使用して得たものである。(承認番号)平 5 九公 第 629 号

計画機関 鹿児島市
作業機関 パスコ
大福コンサルタント共同企業体