
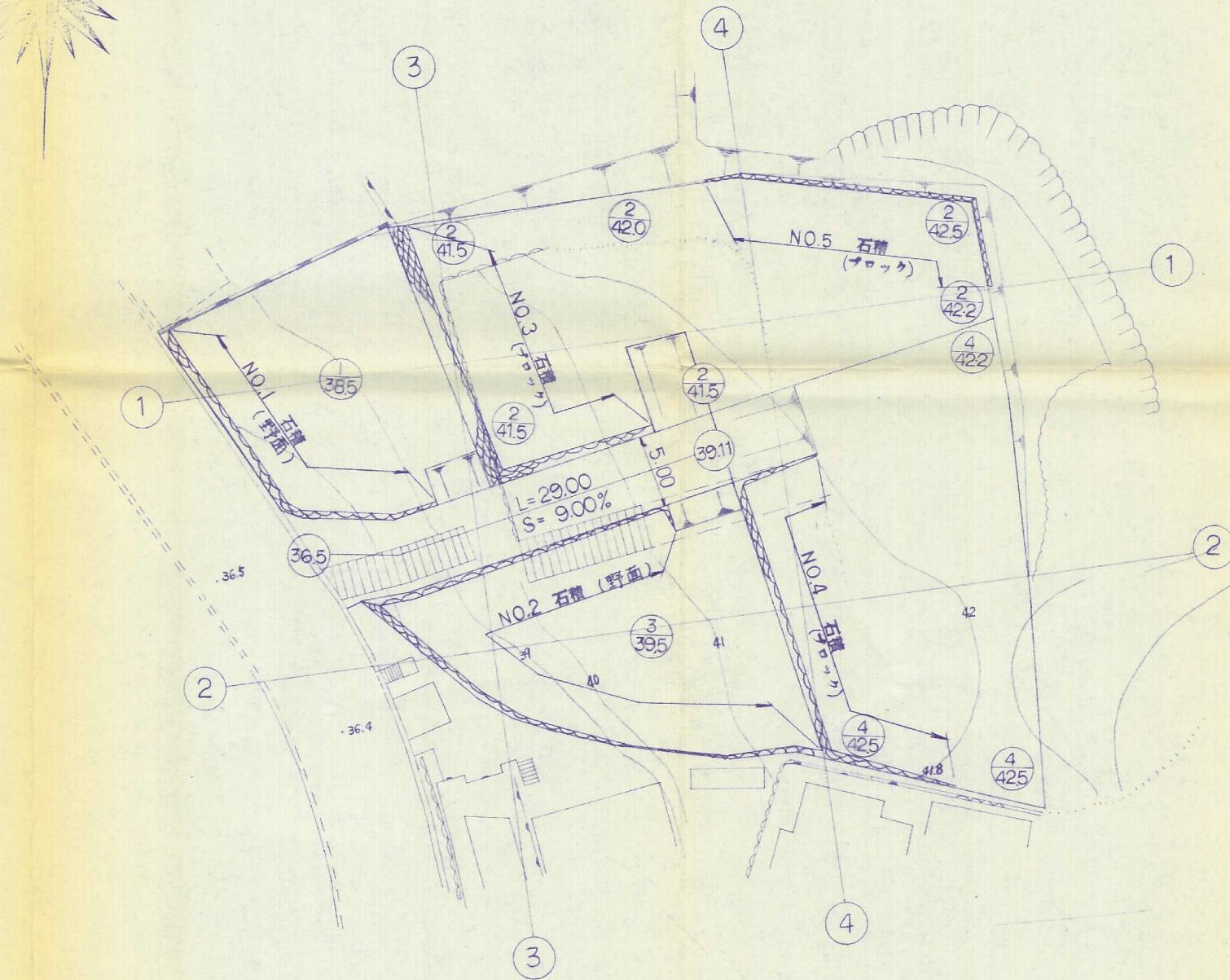
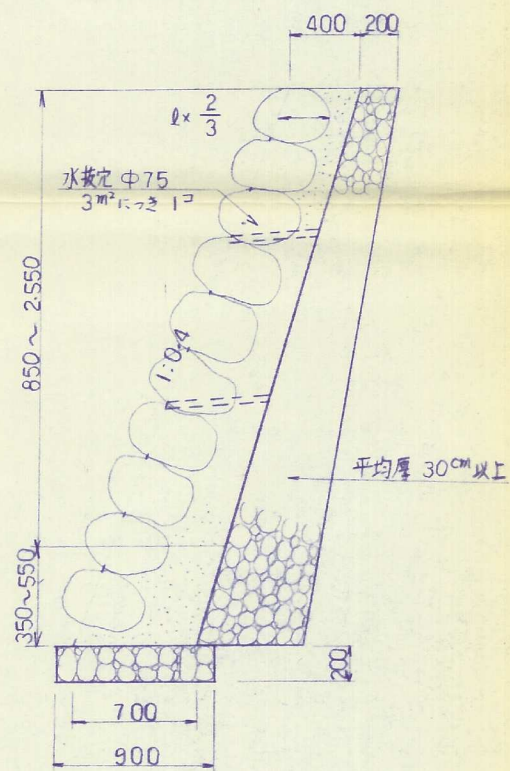


造成計画平面図

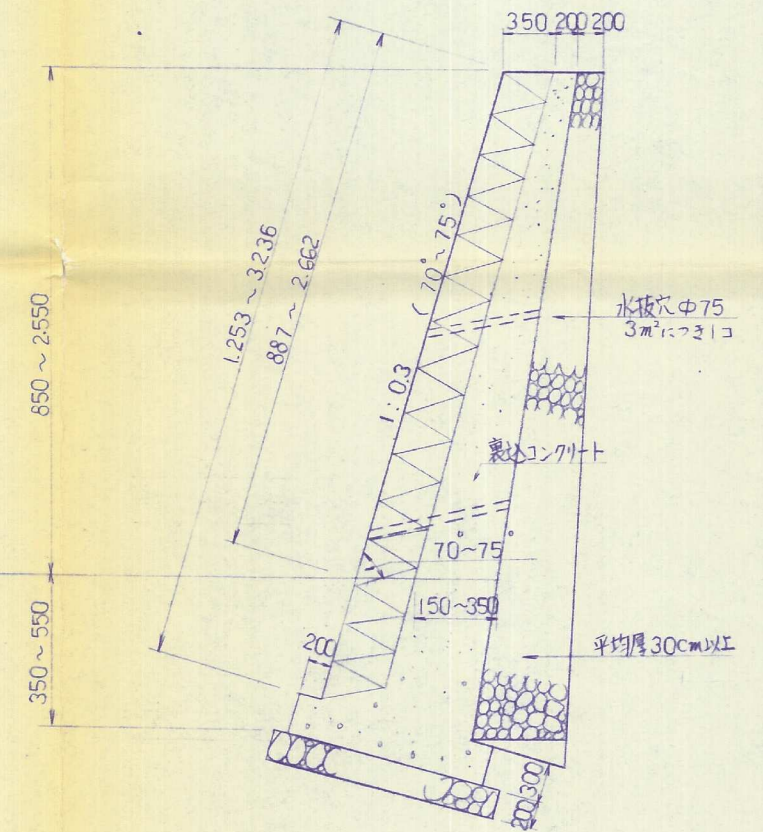
縮尺 1:300



NO.1 NO.2 石積



NO.3 NO.4 NO.5 石積



51-31

件名	宅地造成 工事設計図	図番	No.
場所	小倉北区 妙見町地内	縮尺	1:300
図名	造成計画平面図	検印	
設計	㈱太平設計事務所	月日	