


切土  
盛土

# 造成、土地利用計画、断面図、構造図

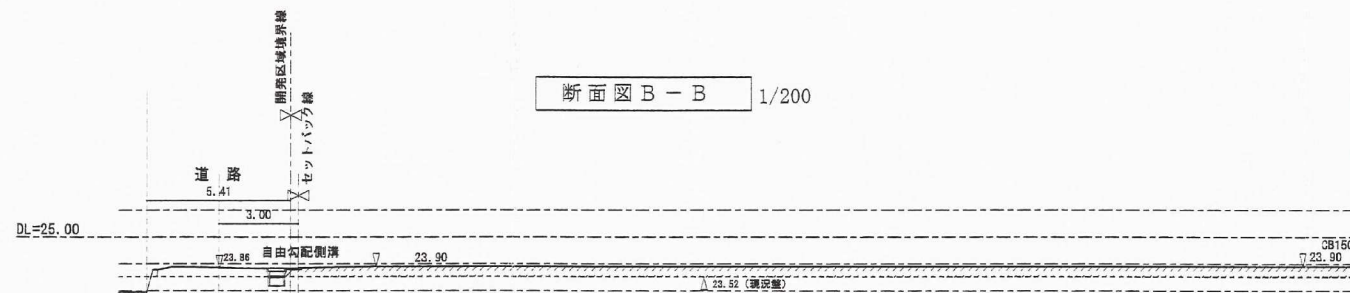
S=1/200

北九州市八幡西区 馬場山1019番

断面図 A-A 1/200

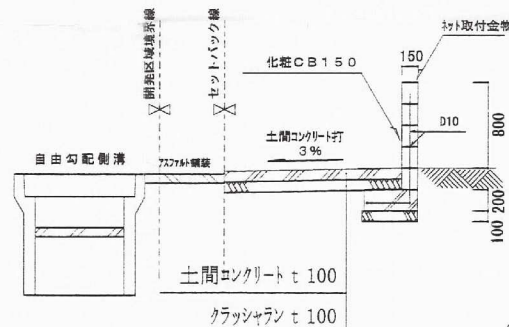


断面図 B-B 1/200

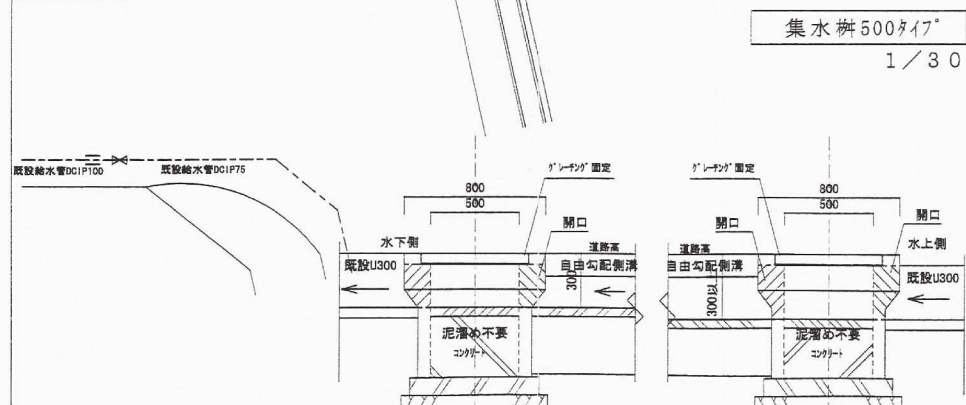


所在地	北九州市八幡西区 馬場山1019
面積	1,197.71㎡
用途地域	第1種住居地域
戸数・人工	3棟×4=12戸×3.5=42人
駐車場	24台/12戸=200%
清掃施設	ゴミ置き場 (5.06㎡)
水道	公営水道に接続
雑排水	公共下水道に放流
雨水	道路側溝、水路に放流
セトバック部	開発者管理

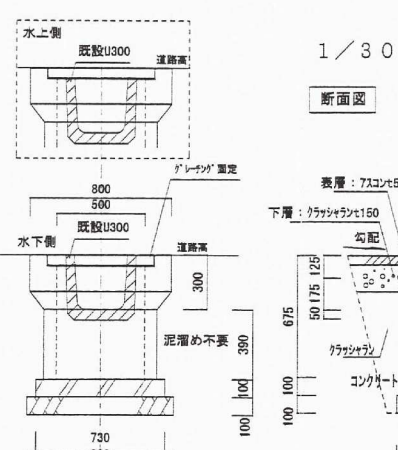
1/30 ミミ置断面図



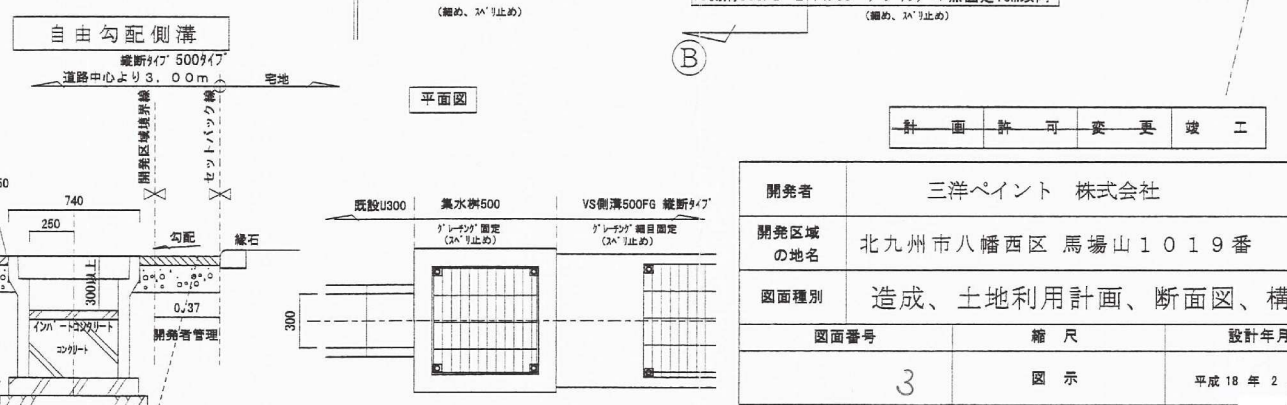
集水桝500タイプ 1/30



1/30 自由勾配側溝



平面図



計画許可変更竣工

開発者	三洋ペイント 株式会社
開発区域の地名	北九州市八幡西区 馬場山1019番
図面種別	造成、土地利用計画、断面図、構造図
図面番号	縮尺 設計年月日
3	図示 平成18年2月22日
設計者	北九州市小倉北区足立2丁目4-28-1 星和設計 コンタクト 柿田 日出夫 093-832-1156

既設U300 (有効断面0.083㎡)  
自由勾配側溝500 (有効断面0.088㎡以上とする)