

宮崎市 ため池ハザードマップ

一谷ノ池(新山地区)


マップの注意点

この地図は、谷ノ池の堤防が決壊した場合に、住民の皆さんの避難に役立つように作成したものです。雨の降り方や地震の状況によって、決壊箇所などの条件も異なりますので、浸水予想区域が実際と異なる場合があります。また、大雨の時には、ため池以外に河川や水路などによる氾濫が発生することも十分に考えられますので注意が必要です。

避難ルートを家族みんなで確認しておこう！

■オリジナルマップの作成

家族みんなで避難所まで歩いてみましょう。実際に歩いてみて、安全で避難しやすい経路を探してあなたの経路図を右の地図に書き込んでみましょう。



自分の地区の避難所はどこなのか、そこへ安全に行くためにはどう行けばいいのかを確認しておきましょう。

■指定避難所 近くの避難所を確認しましょう

番号	施設名	電話番号
1	宮崎市穆佐体育館	82-1116
2	宮崎市サンスポーツランド高岡	82-0889
3	宮崎市穆佐小学校	82-1015
4	宮崎市農業団地センター	82-1052
5	株式会社 共立電機製作所	72-7880
6	宮水流公民館	82-1111

■官公庁施設

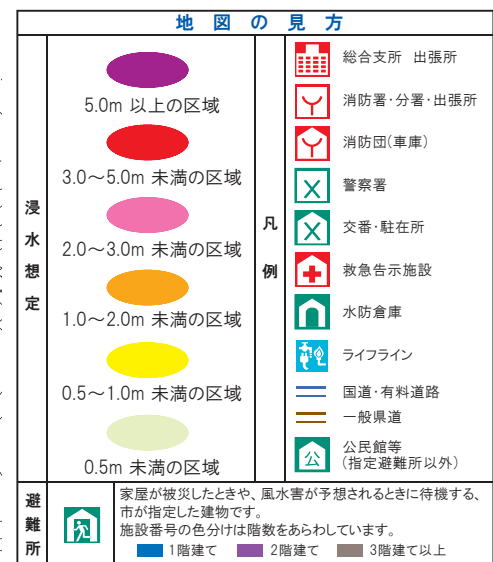
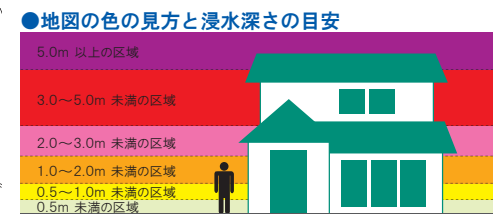
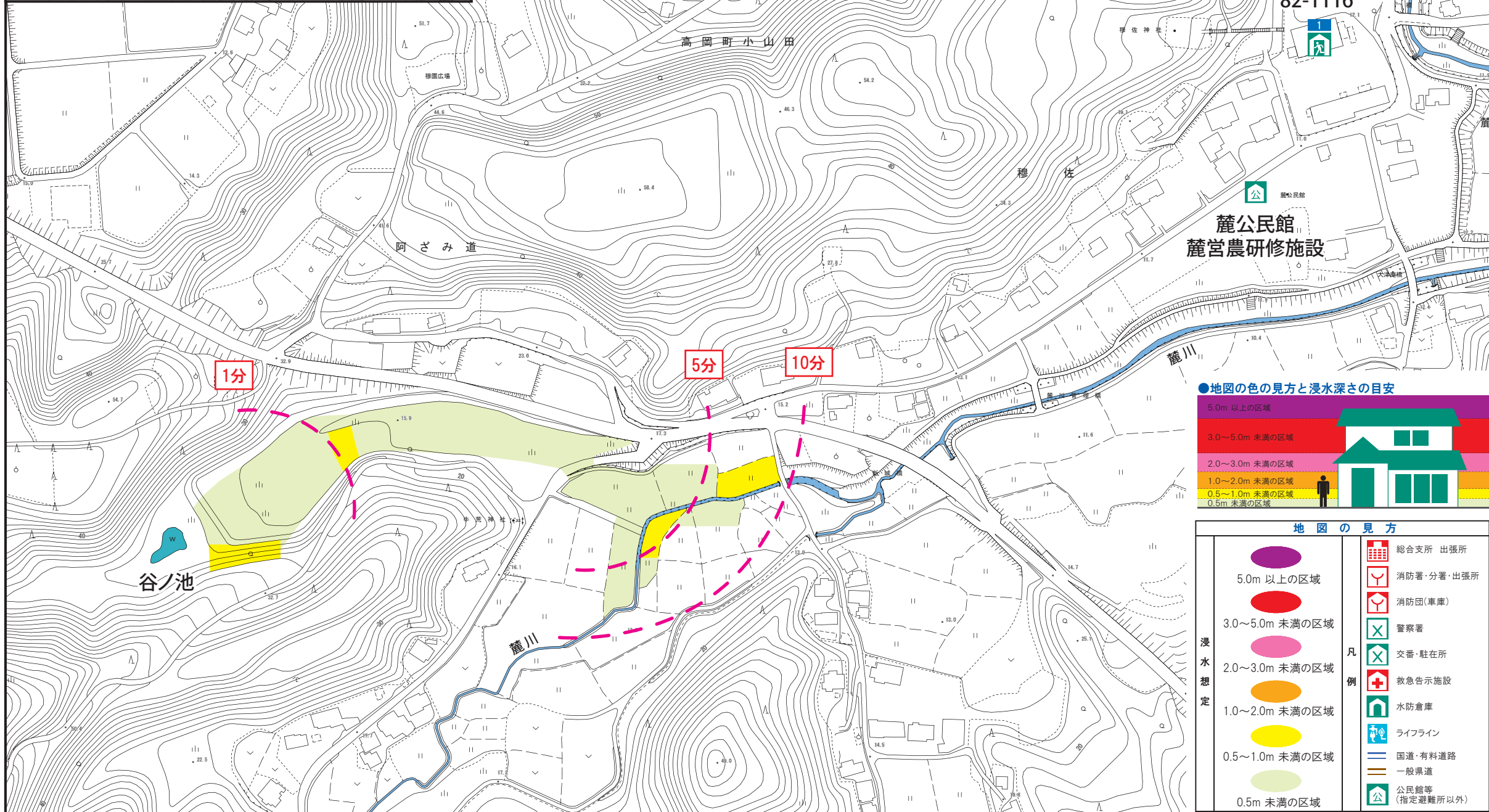
施設名	電話番号
宮崎市災害対策本部	災害対策本部設置後 21-1889
宮崎市水防本部	水防本部設置後 27-5529
国土交通省宮崎河川国道事務所	24-8221
宮崎地方気象台	25-4031
警察関係	宮崎県警察本部 31-0110
	高岡警察署 82-4110
消防関係	消防局 27-1119
	北消防署 32-4909
市関係	宮崎市役所 25-2111
	高岡総合支所 82-1052 穆佐出張所

■救急告示施設(病院・診療所)

番号	施設名称	町名	電話番号
1	宮崎市郡医師会病院	大字有田	77-9915
2	藤元中央病院	北川内町	53-8282
3	潤和会記念病院	大字小松	47-5555
4	県立宮崎病院	北高松町	24-4181
5	社会保険 宮崎江南病院	大坪西1丁目	51-7575

■ライフライン

施設名	電話番号
九州電力(株)宮崎営業所コールセンター	0120-986-704
宮崎ガス	39-3911
N T T 西日本	局番無113
宮崎市上下水道局 高岡営業所	82-1137



※避難ルートの検討の際は、他の防災マップ(土砂災害、洪水、津波)も参考にしてください。

宮崎市防災マップ