

# 宮崎市 ため池ハザードマップ

## 一池内の池(古城地区)


### マップの注意点

この地図は、池内の池の堤防が決壊した場合に、住民の皆さんの避難に役立つように作成したものです。雨の降り方や地震の状況によって、決壊箇所などの条件も異なりますので、浸水予想区域が実際と異なる場合があります。また、大雨の時には、ため池以外に河川や水路などによる氾濫が発生することも十分に考えられますので注意が必要です。

### 避難ルートを家族みんなで確認しておこう！


#### ■オリジナルマップの作成

家族みんなで避難所まで歩いてみましょう。実際に歩いてみて、安全で避難しやすい経路を探してあなたの経路図を右の地図に書き込んでみましょう。



自分の地区の避難所はどこなのか、そこへ安全に行くためにはどう行けばいいのかを確認しておきましょう。

### ●地図の色の見方と浸水深さの目安



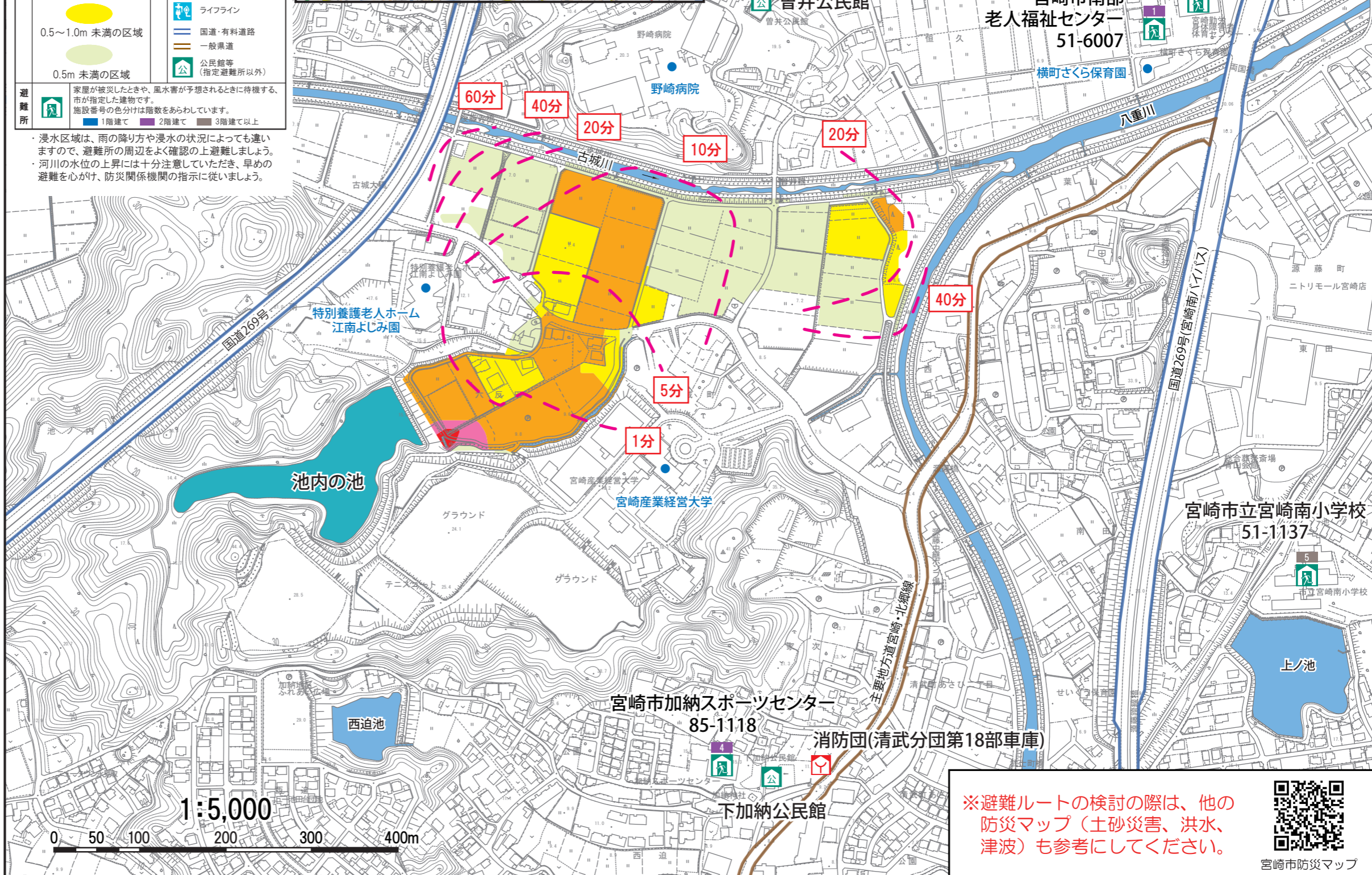
### 地図の見方

5.0m以上の区域	総合支所 出張所
3.0~5.0m未満の区域	消防署・分署・出張所
2.0~3.0m未満の区域	消防団(車庫)
1.0~2.0m未満の区域	警察署
0.5~1.0m未満の区域	交番・駐在所
0.5m未満の区域	救急告示施設
	水防倉庫
	ライフライン
	国道・有料道路
	一般県道
	公民館等(指定避難所以外)

避難所  
 家が被災したときや、風水害が予想されるときに待機する、市が指定した建物です。施設番号の色分けは階数をあらわしています。  
 1階建て 2階建て 3階建て以上

・浸水区域は、雨の降り方や浸水の状況によっても異なりますので、避難所の周辺をよく確認の上避難しましょう。  
 ・河川の水位の上昇には十分注意していただき、早めの避難を心がけ、防災関係機関の指示に従いましょう。

### 避難所位置図



### ■指定避難所 近くの避難所を確認しましょう

番号	施設名	電話番号
1	宮崎市南部老人福祉センター	51-6007
2	宮崎市障がい者体育センター	53-1826
3	源藤自治公民館	50-1111
4	宮崎市加納スポーツセンター	85-1118
5	宮崎市立宮崎南小学校	51-1137
6	宮崎市立古城小学校	51-4416

### ■官公庁施設

施設名	電話番号
宮崎市災害対策本部	災害対策本部設置後 21-1889
宮崎市水防本部	水防本部設置後 27-5529
国土交通省宮崎河川国道事務所	24-8221
宮崎地方気象台	25-4031
警察関係	宮崎県警察本部 31-0110
	宮崎南警察署 50-0110
消防関係	消防局 27-1119
	南消防署 53-0033
市地域自治区関係	宮崎市役所 25-2111
	大淀地域事務所 50-1111

### ■救急告示施設(病院・診療所)

番号	施設名称	町名	電話番号
1	クリニックうしたに	大字恒久	52-8080
2	社会保険 宮崎江南病院	大坪西1丁目	51-7575
3	南部病院	大字恒久	54-5353
4	上田脳神経外科	大字本郷北方	52-3500
5	駒橋脳神経外科	恒久5丁目	53-0119

### ■ライフライン

施設名	電話番号
九州電力(株)宮崎営業所コールセンター	0120-986-704
宮崎ガス	39-3911
N T T 西日本	局番無113
宮崎市上下水道局	24-1212



※避難ルートの検討の際は、他の防災マップ(土砂災害、洪水、津波)も参考にしてください。



宮崎市防災マップ