

宮崎市 ため池ハザードマップ

—石田池(池内地区)—


マップの注意点

この地図は、石田池の堤防が決壊した場合に、住民の皆さんの避難に役立つように作成したものです。雨の降り方や地震の状況によって、決壊箇所などの条件も異なりますので、浸水予想区域が実際と異なる場合があります。また、大雨の時には、ため池以外に河川や水路などによる氾濫が発生することも十分に考えられますので注意が必要です。

避難ルートを家族みんなで確認しておこう！

■オリジナルマップの作成

家族みんなで避難所まで歩いてみましょう。実際に歩いてみて、安全で避難しやすい経路を探してあなたの経路図を右の地図に書き込んでみましょう。



自分の地区の避難所はどこなのか、そこへ安全に行くためにはどう行けばいいのかを確認しておきましょう。

■指定避難所

番号	施設名	電話番号
1	南方保育園	39-5400
2	平和が丘自治公民館	—
3	池内小学校	23-6442
4	青水自治公民館	—
5	宮崎北高等学校	39-1288

■官公庁施設

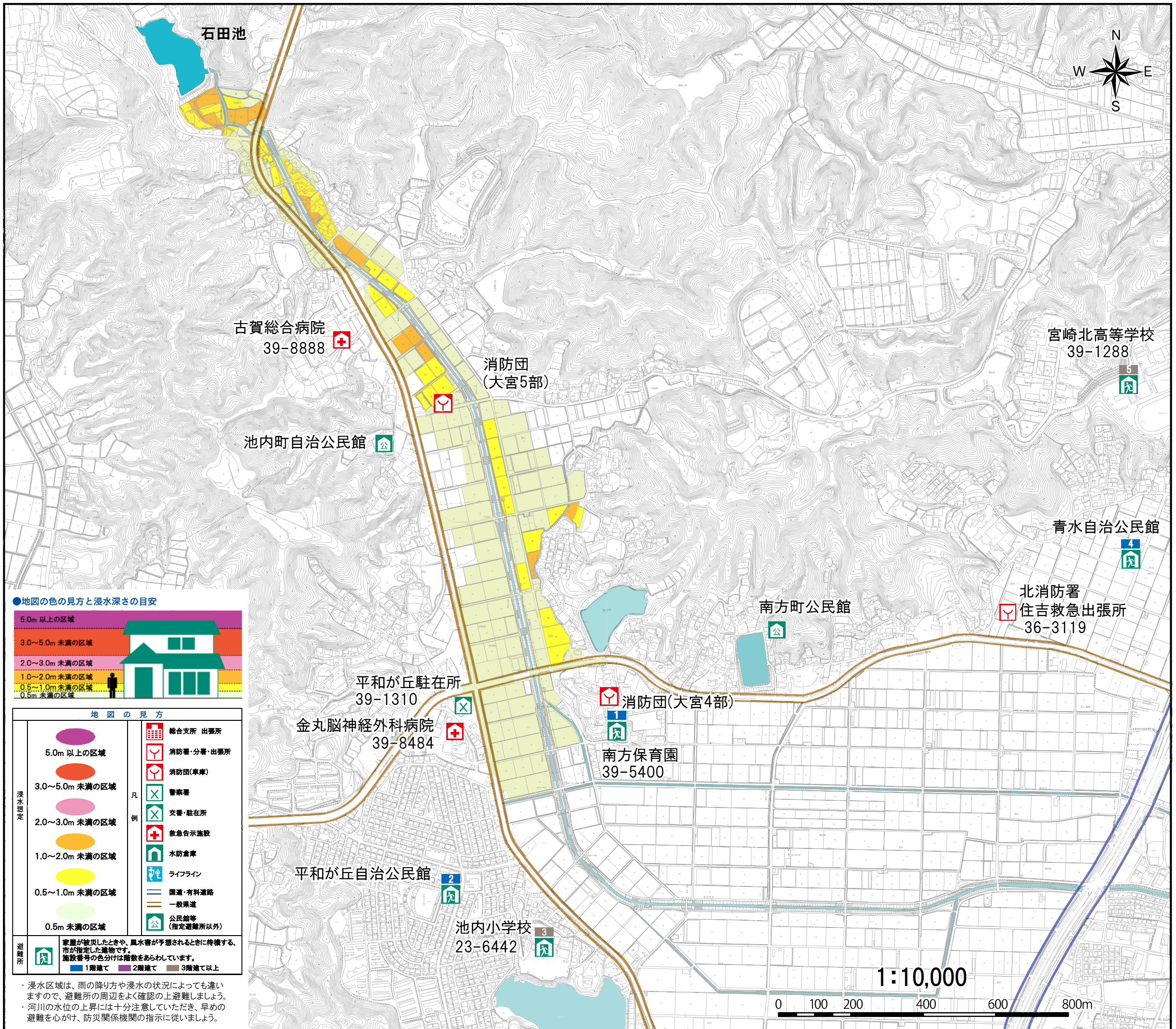
施設名	電話番号
宮崎市災害対策本部 災害対策本部設置後	21-1889
宮崎市水防本部 水防本部設置後	27-5529
国土交通省宮崎河川国道事務所	24-8221
宮崎地方気象台	25-4031
警察関係	
宮崎県警察本部	31-0110
宮崎北警察署	27-0110
消防関係	
消防局	27-1119
北消防署	32-4909
北消防署住吉救急出張所	36-3119
市関係	
地域センター	住吉地域センター 39-1314
地域事務所	大宮地域事務所 26-1120

■救急告示施設(病院・診療所)

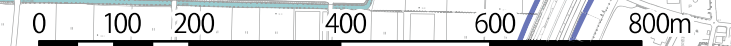
番号	施設名	電話番号
	県立宮崎病院	北高松町 24-4181
	古賀総合病院	池内町 39-8888
	金丸脳神経外科病院	池内町 39-8484
	竹内病院	霧島2丁目 26-0123
	宮崎生協病院	大島町 24-6877

■ライフライン

施設名	電話番号
九州電力(株)宮崎営業所コールセンター	0120-986-704
宮崎ガス	39-3911
NTT西日本	局番無113
宮崎市上下水道局	24-1212



1:10,000



この地図は、本市所管の1/2500宮崎市現況図を使用して調整したものである