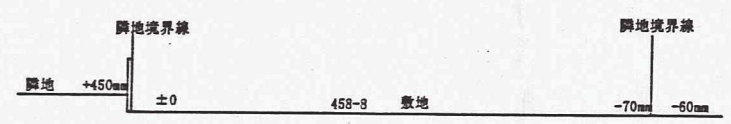


地番 ①458-8				
NO	X <sub>n</sub>	Y <sub>n</sub>	Y <sub>n+1</sub> -Y <sub>n-1</sub>	X <sub>n</sub> ・(Y <sub>n+1</sub> -Y <sub>n-1</sub> )
E1	496.619	501.977	-16.774	-8330.287106
42	498.144	503.283	18.151	9041.811744
E9	486.089	520.128	17.936	8718.492304
E3	485.308	521.219	-0.071	-34.456868
E2	483.680	520.057	-19.242	-9306.970560
合計			88.589514	
合計面積			44.2947570	
地積			44.29 m <sup>2</sup>	

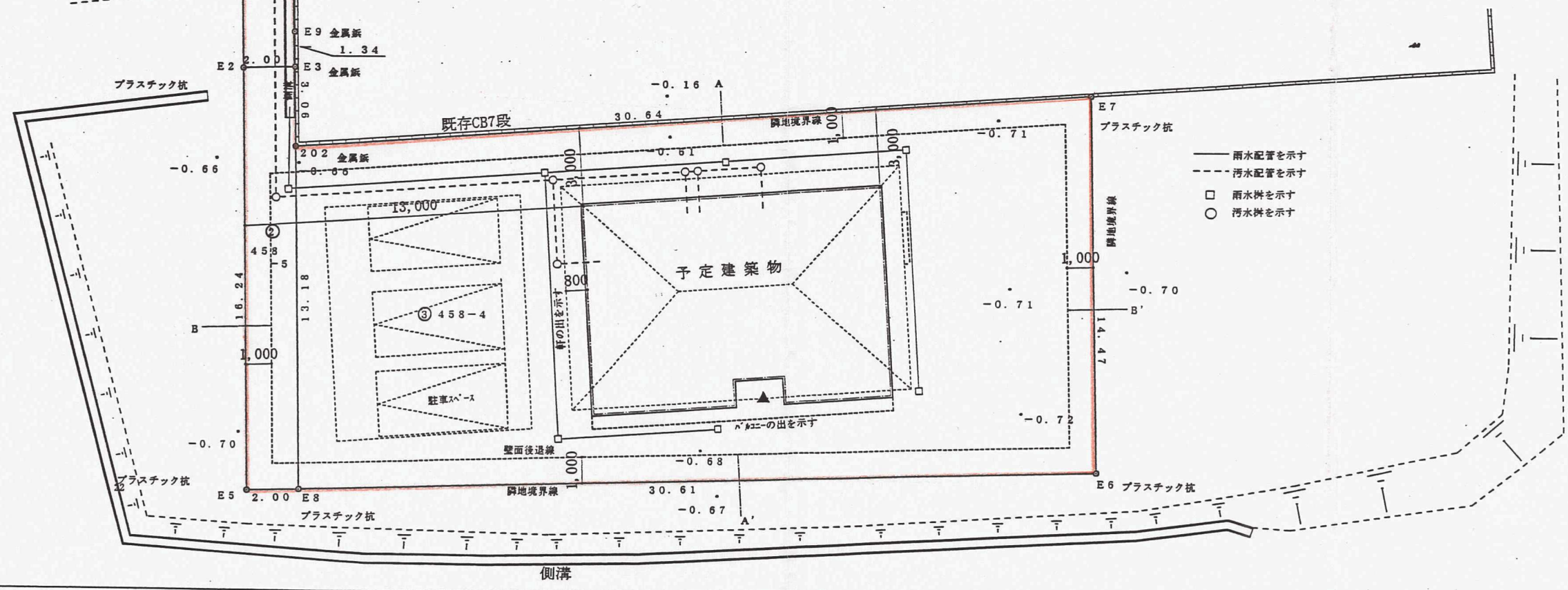
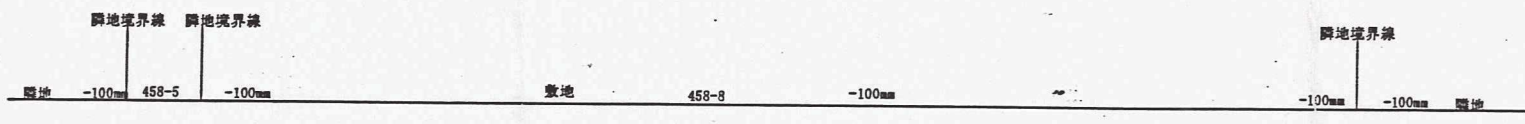
地番 ②458-5				
NO	X <sub>n</sub>	Y <sub>n</sub>	Y <sub>n+1</sub> -Y <sub>n-1</sub>	X <sub>n</sub> ・(Y <sub>n+1</sub> -Y <sub>n-1</sub> )
E2	483.680	520.057	-12.044	-5825.441920
E3	485.308	521.219	3.652	1772.344816
202	483.526	523.709	13.208	6386.411408
E8	475.856	534.427	9.554	4546.328224
E5	474.230	533.263	-14.370	-6814.685100
合計			64.957428	
合計面積			32.4787140	
地積			32.47 m <sup>2</sup>	

地番 ③458-4				
NO	X <sub>n</sub>	Y <sub>n</sub>	Y <sub>n+1</sub> -Y <sub>n-1</sub>	X <sub>n</sub> ・(Y <sub>n+1</sub> -Y <sub>n-1</sub> )
202	483.526	523.709	6.047	2923.881722
E7	509.173	540.474	28.532	14527.724036
E6	500.749	552.241	-6.047	-3028.029203
E8	475.856	534.427	-28.532	-13577.123392
合計			846.453163	
合計面積			423.2265815	
地積			423.22 m <sup>2</sup>	

A-A' 断面



B-B' 断面



- 雨水配管を示す
- - - 污水配管を示す
- 雨水井を示す
- 污水井を示す

記 事	月 日	北九州市小倉北区足立2丁目10-44 (有) 藤 本 建 設 2級建築士 N026073 藤本知秀	設計年月日	設計	検図	承認印	工事名称 光藤 豪信 様邸新築工事 図面名称 配置図	設計番号
	03 .		縮尺 1/200	製図	担当	承認印年月日		図面番号

17-2