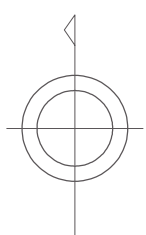
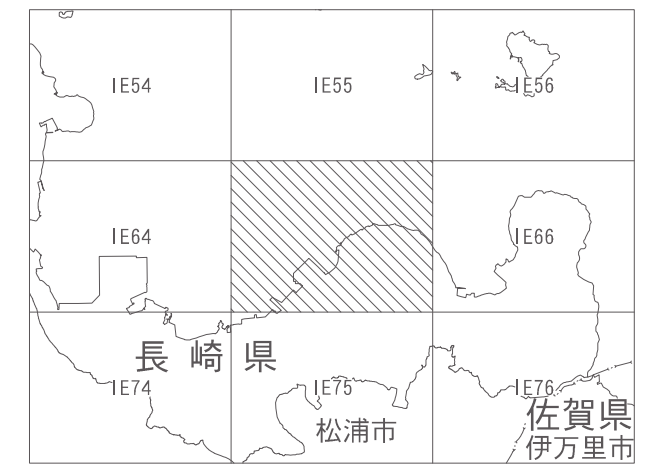



I - IE 65

松浦市地形図

I - IE 65

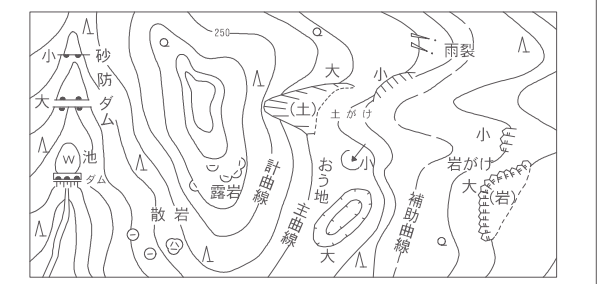
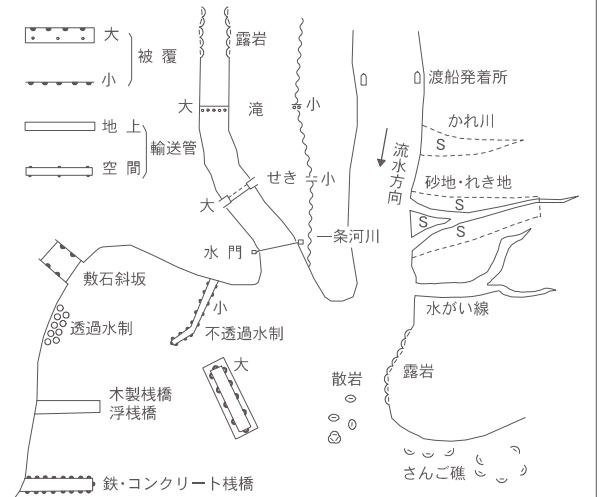


記 号

	普通貨物	△ 37.2	三角点
	堅牢な建築物	▽ 42.3	多角形又は楕円形の断面を有するもの
	堅ろうな建築物	▽ 35.6	六角形又は八角形の断面を有するもの
	普通建築用金	- 25.3	六角形又は八角形の断面を有するもの
	普通建築用金	△ 19.8	電氣工事形式
	官公署	△	石段
	税關庁舎	□	門柱
	裁判所	△	門
	銀行	□	扉
	森林管理署	△	記念碑
	文藝系	△	立
	演劇系	△	鉄橋、鋼橋
	建築実習室	△	灯ろう
	職業教育施設	△	扇屋
	神社	▽▽	笠口
	寺	△	縁起の悪いもの
	学校	△	土間
	幼稚園・保育園	△	土間、土溝
	老人ホーム	△	クランク
	家庭用エネルギー	△	タンク
	保健所	□	瓦葺き屋根
	病院	△	電波塔
	旅行会社	△	企業
	協賛関係	△	灯台
	電力局	△	命令
	火葬場	△	木材貯蔵庫
	工場	△	材料置場
	発電所	△	電気設備施設
	港、旅客乗降施設	△	堤防口・消浪口
	ガリソンタナント	△	遺構・配管
	駐車場	△	開口

[illegible]

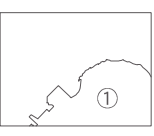
田	田	果樹園	果樹園	開	庭
山	山	その他の	山	山	山
◇	◇	樹木地	山	山	荒地
◇	◇	...	山	山	はいね地
+	+	広瀬	山	山	しの地
+	+	森林	山	山	めし
+	+	針刺	山	山	明
+	+	針刺	山	山	明
+	+	竹林	山	山	草地
+	+	竹林	山	山	草地



座標系は平成14年国土交通省告示第9号の規程による第1座標系
投影は横メルカトル図法
図郭に表示してある座標値はキロメートル単位
平面直角座標値は世界測地系に対応
方眼は1.0キロメートル間隔
高さの基準は東京湾の平均海面
等高線の間隔は5メートル

1 - 1E 65

令和 3 年測量



1. 令和元年11月撮影
2. 令和3年8月現地調査
※①この範囲は、松浦市地形図（地図情報レベル2500）を使用し、調整したものである。

1:5,000

「この測量成果は、国土地理院長の助言を受けて得たものである。
(助言番号) 令 3 九公 第 58 号」

計画機関 松 浦 市
作業機関 株式会社 バスコ

1 - 1E 65