1:5,000

I－IE68

松浦市地形図

I－IE 68

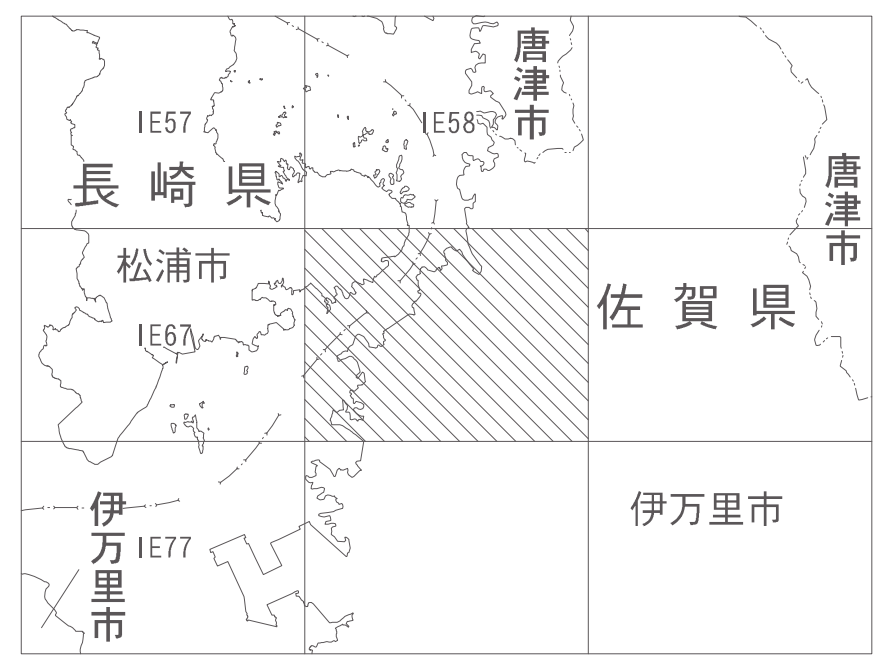

唐津市
IE57
IE58
長崎県
唐津市
松浦市
佐賀県
IE67
伊万里市
伊万里市
IE77

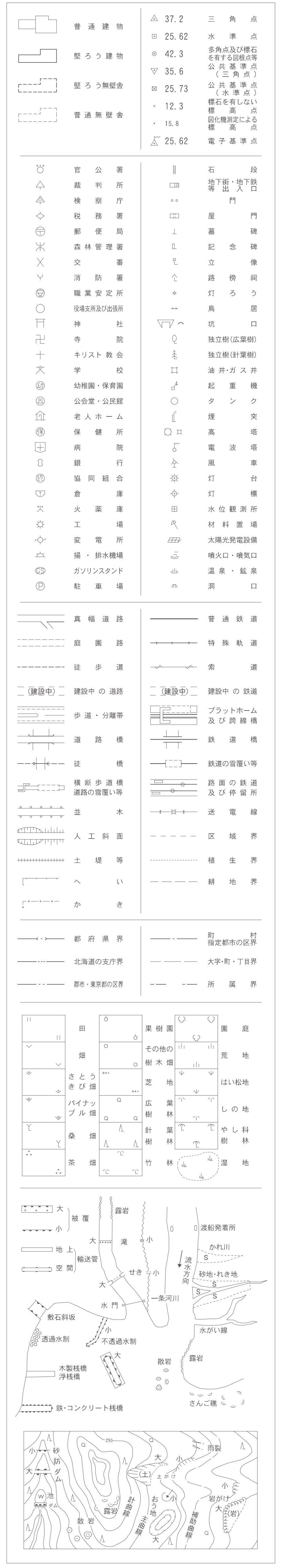

座標系は平成14年国土交通省告示第9号の規程による第Ⅰ座標系
投影は横メルカトル図法
図郭に表示してある座標値はキロメートル単位
平面直角座標値は世界測地系に対応
方眼は1.0キロメートル間隔
高さの基準は東京湾の平均海面
等高線の間隔は5メートル

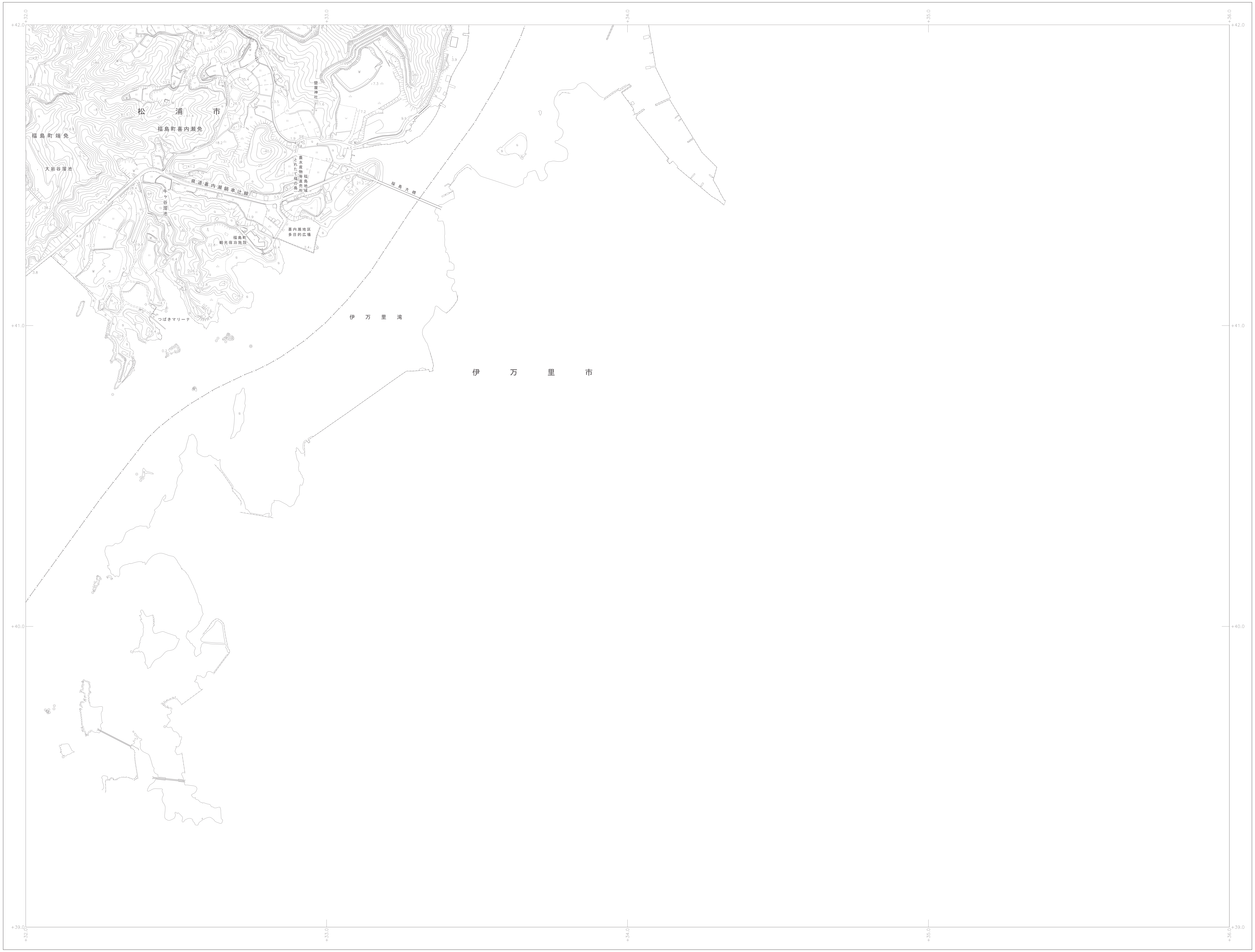

+32.0
+33.0
+34.0
+35.0
+36.0
+42.0
+41.0
+40.0
+39.0
松浦市
福島町喜内瀬免
福島町端免
大岩谷溜池
盬屋神社
県道喜内瀬鍋串辻線
農水産物等直売所（とれたて福の島）
福島地域
福島大橋
牛ヶ谷溜池
福島町観光宿泊施設
喜内瀬地区多目的広場
つばきマリーナ
伊万里湾
伊万里市

令和 3年測量

1.令和元年11月撮影
2.令和 3年 8月現地調査

1:5,000

0 100 200 400 600 800 1000m

「この測量成果は、国土地理院長の助言を受けて得たものである。
（助言番号）令 3 九公 第 58 号」

計画機関 松浦市
作業機関 株式会社 パスコ

I－IE 68