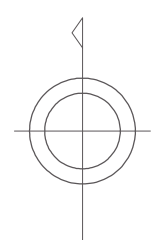




I - IE 84

松浦市地形図

1 - IE 84

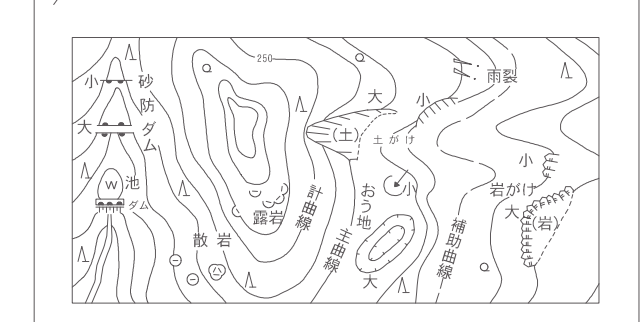
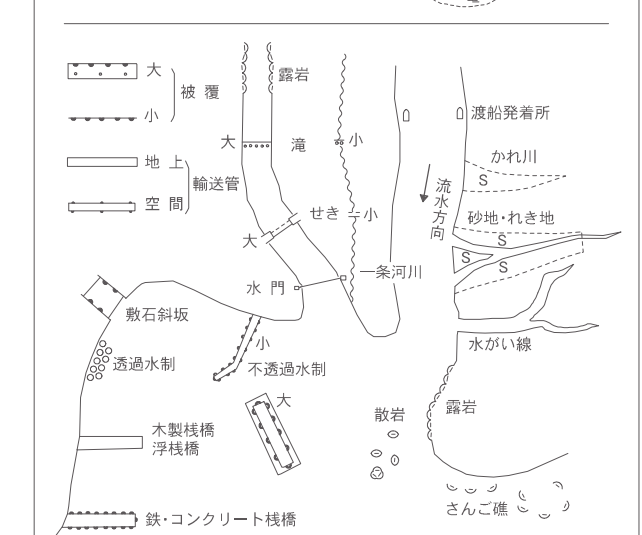


記 号

	普通建物	△ 37.2	三角点
	壁う建物	□ 25.62	水準点
	壁う壁倉	△ 42.3	水角点及び壁石を有する図面4等
	壁う壁倉	□ 35.6	公共基準点 (水準点)
	壁う壁倉	△ 25.73	公共基準点 (水準点)
	普通壁倉	- 12.3	壁石を有しない 壁 倉点
	普通壁倉	- 15.8	図化規正による 壁 倉点
	普通壁倉	△ 25.62	電子基準点

[illegible][illegible]

日		田	○	栗樹	栗	○	栗	栗	栗	栗
▽	日			栗樹	栗	○	栗	栗	栗	栗
▽		畑		栗樹	栗	○	栗	栗	栗	栗
◇		きとうほろ	***	栗樹	栗	○	栗	栗	栗	栗
◆		パイナップル	○	栗樹	栗	○	栗	栗	栗	栗
▽		栗樹	△	栗樹	栗	○	栗	栗	栗	栗
**		栗樹	△	栗樹	栗	○	栗	栗	栗	栗



座標系は平成14年国土交通省告示第9号の規程による第1座標系
投影は横メルカトル図法
図郭に表示してある座標値はキロメートル単位
平面直角座標値は世界測地系に対応
方眼は1.0キロメートル間隔
高さの基準は東京湾の平均海面
等高線の間隔は5メートル

I - IE 84

令和 3 年測量 1. 令和元年11月撮影

1 : 5,000

「この測量成果は、国土地理院長の助言を受けて得たものである。
(助言番号) 令 3 九公 第 58 号」

計画機関 松 浦 市
作業機関 株式会社 バスコ