1:5,000

I－IE64

松浦市地形図

I－IE 64

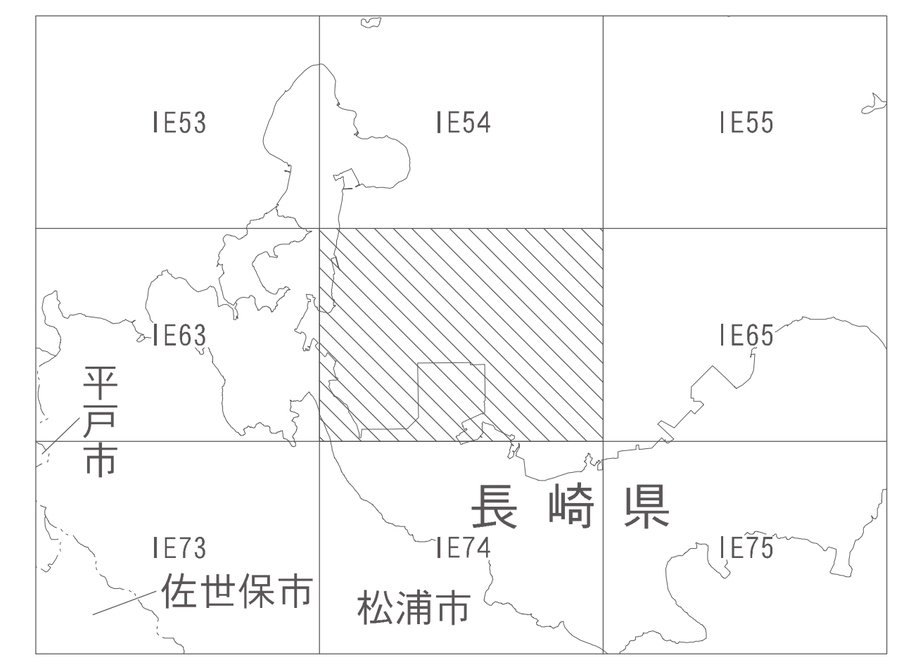

記号

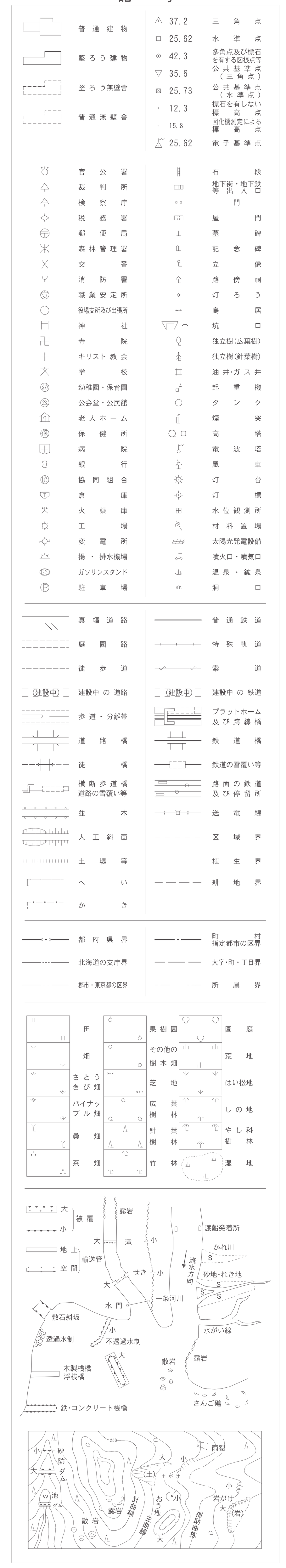

座標系は平成14年国土交通省告示第9号の規程による第Ｉ座標系
投影は横メルカトル図法
図郭に表示してある座標値はキロメートル単位
平面直角座標値は世界測地系に対応
方眼は1.0キロメートル間隔
高さの基準は東京湾の平均海面
等高線の間隔は5メートル

I－IE 64

令和 3年測量

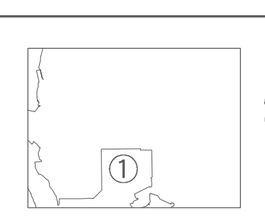

1.令和元年11月撮影
2.令和 3年 8月現地調査
※①この範囲は、松浦市地形図（地図情報レベル2500）を使用し、調整したものである。

1:5,000

「この測量成果は、国土地理院長の助言を受けて得たものである。
（助言番号）令 3 九公 第 58 号」

計画機関 松浦市
作業機関 株式会社 パスコ