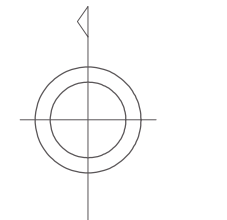
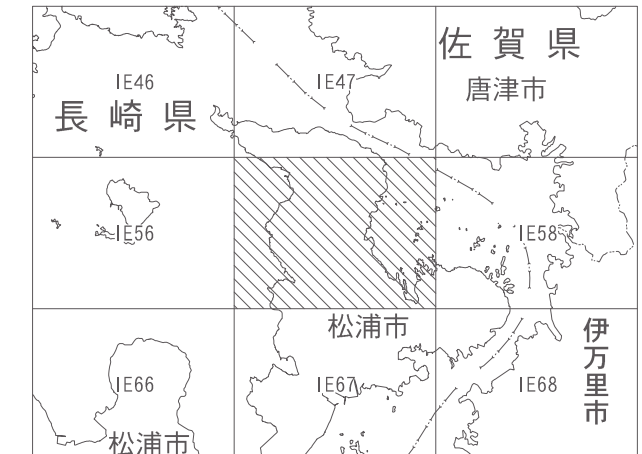
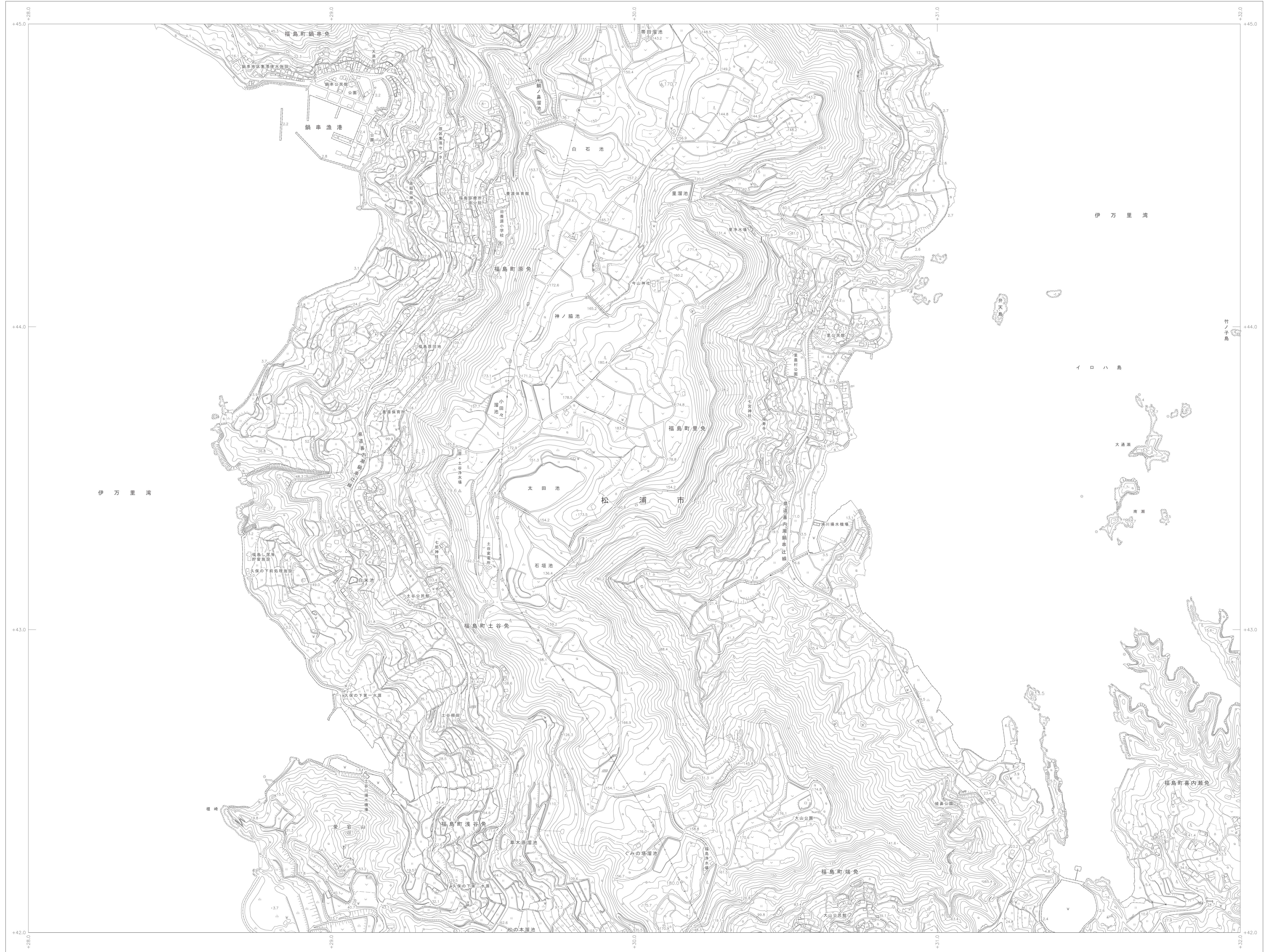


松浦市地形図



記号

△ 37.2	三角点	△ 37.2	三角点
⊙ 25.62	水準点	⊙ 25.62	水準点
⊙ 42.3	多角点(四角点)	⊙ 42.3	多角点(四角点)
⊙ 35.6	公共水準点(三角点)	⊙ 35.6	公共水準点(三角点)
⊙ 25.73	公共水準点(三角点)	⊙ 25.73	公共水準点(三角点)
⊙ 12.3	標石を有しない	⊙ 12.3	標石を有しない
⊙ 15.8	標石を有しない	⊙ 15.8	標石を有しない
⊙ 25.62	電子水準点	⊙ 25.62	電子水準点

— 国道	— 普通国道	— 普通国道	— 普通国道
— 国道	— 普通国道	— 普通国道	— 普通国道
— 国道	— 普通国道	— 普通国道	— 普通国道
— 国道	— 普通国道	— 普通国道	— 普通国道
— 国道	— 普通国道	— 普通国道	— 普通国道

— 国道	— 普通国道	— 普通国道	— 普通国道
— 国道	— 普通国道	— 普通国道	— 普通国道
— 国道	— 普通国道	— 普通国道	— 普通国道
— 国道	— 普通国道	— 普通国道	— 普通国道
— 国道	— 普通国道	— 普通国道	— 普通国道

— 国道	— 普通国道	— 普通国道	— 普通国道
— 国道	— 普通国道	— 普通国道	— 普通国道
— 国道	— 普通国道	— 普通国道	— 普通国道
— 国道	— 普通国道	— 普通国道	— 普通国道
— 国道	— 普通国道	— 普通国道	— 普通国道

— 国道	— 普通国道	— 普通国道	— 普通国道
— 国道	— 普通国道	— 普通国道	— 普通国道
— 国道	— 普通国道	— 普通国道	— 普通国道
— 国道	— 普通国道	— 普通国道	— 普通国道
— 国道	— 普通国道	— 普通国道	— 普通国道

座標系は平成14年国土交通省告示第9号の規程による第1座標系
 投影は横メルカトル図法
 図形に表示してある座標値はキロメートル単位
 平面直角座標値は世界測地系に対応
 方眼は1.0キロメートル間隔
 高さの基準は東京湾の平均海面
 等高線の間隔は5メートル

