1:5,000

I－IE 55

松 浦 市 地 形 図

I－IE 55

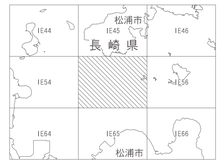



記 号

普通建物		37.2	三角点
堅ろう建物		25.62	水準点
堅ろう無壁舎		42.3	各市町及び標石を有する国土標準公共基準点（三角点）
普通無壁舎		35.6	公共基準点（水準点）
		25.73	標石を有しない標高点
		12.3	国土標準点による標高点
		15.6	
		25.62	電子基準点

官公署		石段	
裁判所		地下街・地下鉄出入口	
検察庁		門	
税務署		屋門	
郵便局		基碑	
森林管理署		記念碑	
交番		立像	
消防署		路傍祠	
職業安定所		灯ろう	
保健所及び出張所		鳥居	
神社		社口	
寺院		独立樹(広葉樹)	
キリスト教会		独立樹(針葉樹)	
学校		油井・ガス井	
幼稚園・保育園		起重機	
公会堂・公民館		タンク	
老人ホーム		煙突	
保健所		高塔	
病院		電波塔	
銀行		風車	
協同組合		灯台	
倉庫		灯標	
火薬庫		水位観測所	
工場		材料置場	
変電所		太陽光発電設備	
揚・排水機場		噴火口・噴気口	
ガソリンスタンド		温泉・鉱泉	
駐車場		洞口	

高規格道路		普通鉄道	
自動車専用道路		特殊軌道	
徒歩道		索道	
建設中の道路		建設中の鉄道	
歩道・分離帯等		プラットホーム及び跨線橋	
道路橋		鉄道橋	
徒橋		鉄道のずい等	
横断歩道橋 道路のずい等		路面の鉄道及び停留所	
並木		送電線	
人工斜面		区域界	
土堤等		植生界	
へい		耕地界	
かき			

都府県界		町村及び指定都市の区界	
北海道の支庁界		大字・町・丁目界	
郡市・東京都の区界		所属界	

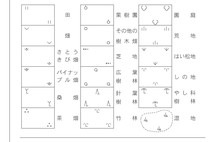

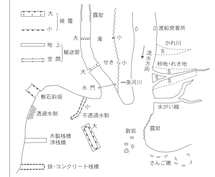

座標系は平成14年国土交通省告示第9号の規程による第Ⅰ座標系
投影は横メルカトル図法
図郭に表示してある座標値はキロメートル単位
平面直角座標値は世界測地系に対応
方眼は1.0キロメートル間隔
高さの基準は東京湾の平均海面
等高線の間隔は5メートル

令和 3 年測量

1.令和元年11月撮　　影
2.令和 3 年 8月現地調査

1:5,000

0 100 200 400 600 800 1000m

「この測量成果は、国土地理院長の助言を受けて得たものである。
（助言番号）令 3 九公 第 58 号」

計画機関 松 浦 市
作業機関 株式会社 パ ス コ

I－IE 55