








由图 2-3-10 得

 $\approx 11 \times 10^8$ 

	開発区域境界
	道 路
	通 路
	ごみ置場
	側 溝、樹
	擁 壁
	石 積 擁 壁

### 土地利用有効表

	面 積(㎡)	坪	比(%)
全体面積	2,021.73	611.57	100.00
道 路	348.78	105.51	17.25
通 路	58.13	17.58	2.87
ゴミ集積所	4.00	1.21	0.20
有効宅地	1,610.82	487.27	79.68

## 許可申請図

開 発 者	TEL 093-451-4402 南協商事株式会社		
開発区域 の地名	北九州市小倉南区守恒本町二丁目11番106外		
図面 種別	土 地 利 用 計 画 図		
図面番号	縮 尺	設計年月日	
7	S=1:300	R4.6.6	
設計者	北九州市小倉北区馬借三丁目3番37号 (有) 高尾設計事務所 TEL 093-511-4067 氏名 高 尾 容 旦		