





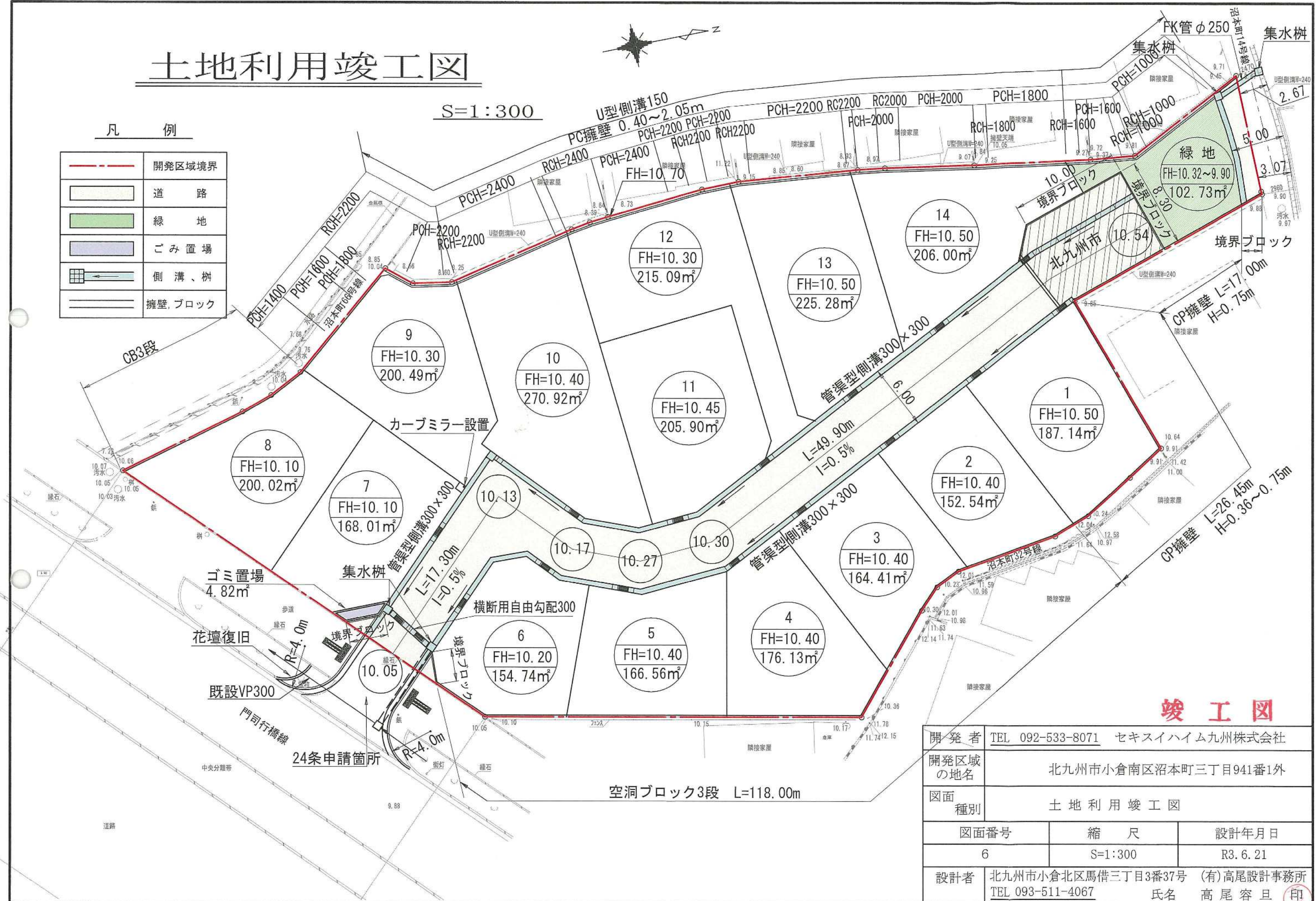


凡 例

	開発区域境界
	道 路
	緑 地
	ご み 置 場
	側 溝、樹
	擁壁, ブロック



竣工图

開 発 者	TEL 092-533-8071 セキスイハイム九州株式会社		
開発区域 の地名	北九州市小倉南区沼本町三丁目941番1外		
図面 種別	土 地 利 用 竣 工 図		
図面番号	縮 尺	設計年月日	
6	S=1:300	R3.6.21	
設計者	北九州市小倉北区馬借三丁目3番37号 (有)高尾設計事務所 TEL 093-511-4067 氏名 高 尾 容 旦 (印)		