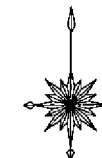






※ 開発区域外を施工する場合は、道路施工承認・占用申請を行う事。

土地利用計画平面図 S = 1 : 200



縮尺: 1/200。



色 別	名 称	面積 (㎡)	面積 (坪)	比率 (%)	用地及び工作物の帰属
	宅地用地	1176.75	355.96	82.80	開 発 者
	道路用地	243.51	73.66	17.13	北九州市
	ゴミ集積場	0.98	0.30	0.07	開 発 者
	開発面積	1421.24	429.92	100.00	

開発申請図面

申請者	株式会社エコハウス	TEL. 093-471-9260
申請区域の地名	北九州市小倉南区 文教丘四丁目890-80ほか	
図面種別	土地利用計画平面図	
図面番号	縮尺	図設年月日
7	S=1:200	R5.2.27
設計者	北九州市小倉南区八景瀬町10-28-205 TEL. 093-967-0883 タナベ設計事務所 代表 藤田 清隆 監	