




$$S = 1 : 500$$


凡 例

記 号	名 称
	開 発 区 域
	道 路 番 号 及 び 幅 員
	宅 地 番 号 宅 盤 高 (m) 敷 地 面 積 (㎡)

土地利用計画表

区 別	名 称	仕 様	面 積 (㎡)	率 (%)	備 考
	宅 地		4,633.52	65.5	19戸
	道 路	八幡東区 1621.59	1,702.03	24.0	
		小倉北区 80.44			
	公 園		236.95	3.3	
	ゴミ置場1	地元共有地	4.49	0.1	維持管理は地元共有者
	ゴミ置場2	土地のみ北九州市	(4.59)	—	維持管理は地元共有者 面積は道路に含む
	防火水槽		25.49	0.4	
	法 面		475.3	6.7	
	合 計		7,077.78	100.0	

竣工图

事業 者	大和ハウス工業株式会社		
所 在 地	北九州市八幡東区槻田一丁目 925-1外		
図面種別	土地 利用 計画 平面 図		
図 面 番 号	縮	尺	設 計 年 月 日
／	図	示	平成 14 年 6 月 24 日
設 計 者	トコ一開発 有限会社 氏名 末安 岩男 644-7020		