


土地利用計画図


$$S = 1/500$$

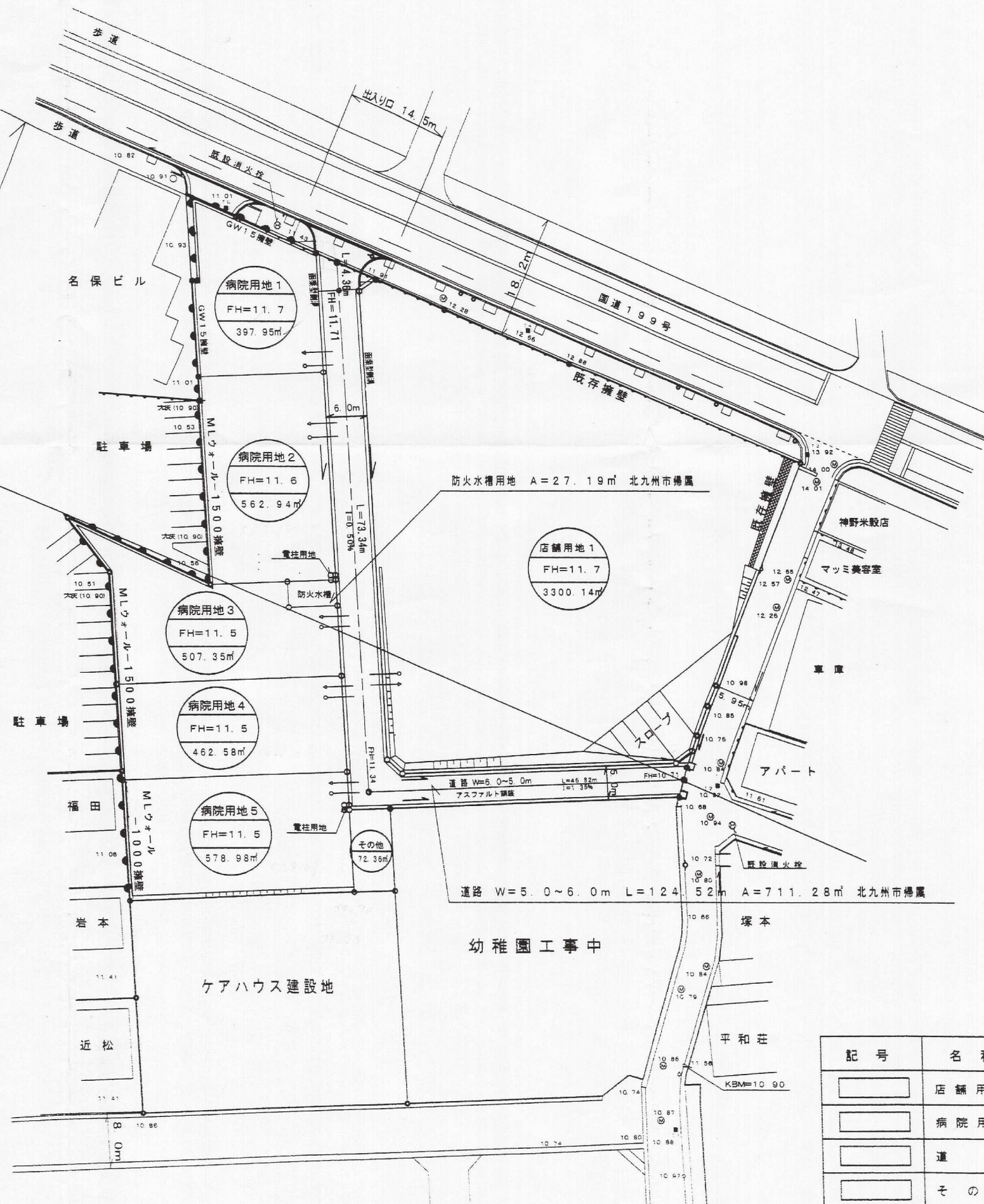
近隣商業地域






50.0m

第1種中高層住居専用地域

竣工図面

開 発 者	下関市棕野町 3 丁目 1 8 - 1 (0832-28-1333) 株 式 会 社 シ モ ケ ン		
開発区域の地名	北九州市小倉北区中井 2 丁目 3 - 1 他		
図 面 種 別	土 地 利 用 計 画 図		
図 面 番 号	尺 度	年 月 日	
	1 / 5 0 0	平成 1 7 年 月 日	
設 計 者	下関市熊野町 2 - 1 7 - 2 3 (0832-54-1372) 株式会社 ト ス コ 氏 名 大 川 洋 一 ㊞		



凡	例
造成区域界	_____
店舗用地	
病院用地	
道路用地	
その他用地	
防火水槽用地	
汚水排水施設	_____○
給水施設	_____▶

土地利用計画

記 号	名 称	面 積	比 率	備 考
	店 舗 用 地	3300.14㎡	49.85%	
	病 院 用 地	2509.86㎡	37.91%	
	道 路	711.28㎡	10.74%	電柱用地含む
	そ の 他	72.36㎡	1.09%	
	防 火 水 槽	27.19㎡	0.41%	
	合 計	6620.83㎡	100.00%	