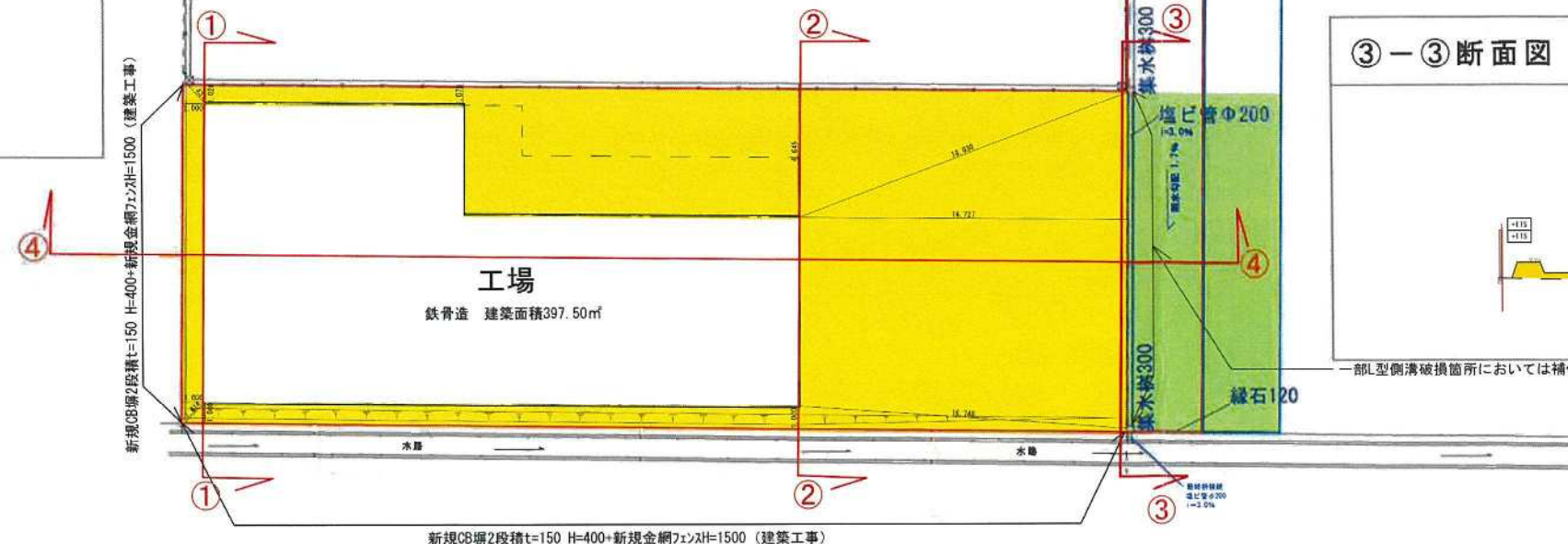



造成計画・土地利用計画図

小倉南区新曽根4242-1 他

平面図 1/500


④-④断面図 1/600



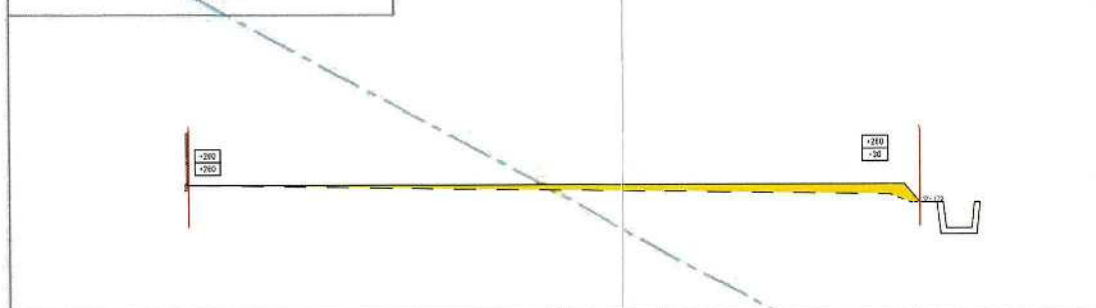
宅地計画高設計は建築舗装時設定する。

切土
盛土


①-①断面図 1/250



②-②断面図 1/250



③-③断面図 1/250



(竣工図)

凡例	
—	開発区域
—	開発施工区域

所在	北九州市小倉南区新曽根4242-1 他		
図面	土地利用・造成計画図	年月日	R5.02.09
縮尺		図番	6
設計	入口建築設計 一級建築士事務所 福岡県知事登録 第1-61572号 建築士登録 国土交通大臣 第363106号 一級建築士 入口 広大 福岡県北九州市門司区泉ヶ丘2-29-101 TEL 093-616-9611 FAX 093-616-9613		