1:5,000 地形図

II－0C97

鹿 児 島 市 全 図

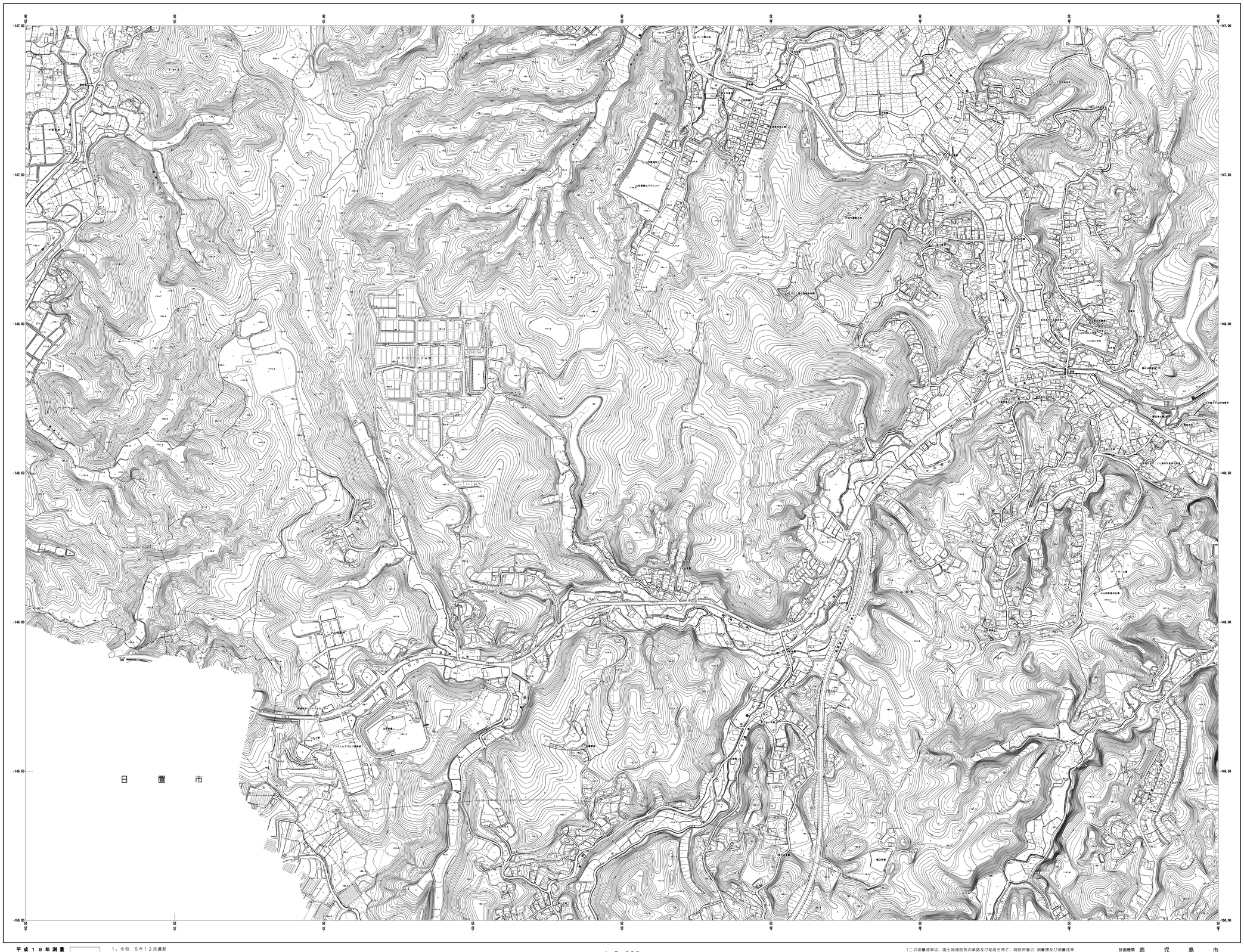

II－0C97

	0C76	0C77	0C78	0C79
	0C86	0C 0C87	0C88	0C89
	0C96		0C98	0C99
	PC06	PC07	PC08	PC09
PC15	PC16	PC PC17	PC18	PC19

行政区画

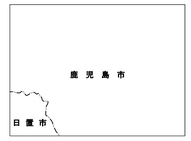

記号



平成１９年測量
平成２４年修正
平成３０年修正
令和　６年修正

1．令和　５年１２月撮影
2．令和　６年　５月現地調査

1:5,000

0 100 200 300 400 500 600 700 800 900 1000m

「この測量成果は、国土地理院長の承認及び助言を得て、同院所管の 測量標及び測量成果を使用して得たものである。（承認番号）平１９．九公第１４１号」
「この測量成果は、国土地理院長の承認及び助言を得て、同院所管の測量標及び測量成果を使用して得たものである。（承認番号）平２３．九公第２７１号」
「この測量成果は、国土地理院長の承認を得て、同院所管の測量成果を使用して得たものである（承認番号） 平２９九公第２７６号」
「この測量成果は、国土地理院長の承認を得て同院所管の測量標及び測量成果を使用して得たものである。（承認番号）令５九公第６２９号」

計画機関　鹿 児 島 市
作業機関　国 際 航 業 ・
久永コンサルタント共同企業体

II－0C97