1:5,000 地形図

II－QC09

鹿 児 島 市 全 図

II－QC09

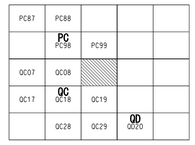

行政区画

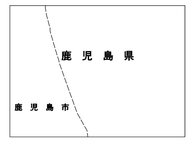

記号



平成１９年測量
平成２４年修正
平成３０年修正
令和　６年修正

1．令和　５年１２月撮影
2．令和　６年　５月現地調査

1:5,000

0 100 200 300 400 500 600 700 800 900 1000m

「この測量成果は、国土地理院長の承認及び助言を得て、同院所管の 測量標及び測量成果を使用して得たものである。（承認番号）平１９．九公第３４１号」
「この測量成果は、国土地理院長の承認及び助言を得て、同院所管の測量標及び測量成果を使用して得たものである。（承認番号）平２３．九公第２７１号」
「この測量成果は、国土地理院長の承認を得て、同院所管の測量成果を使用して得たものである（承認番号） 平２９九公第２７６号」
「この測量成果は、国土地理院長の承認を得て同院所管の測量標及び測量成果を使用して得たものである。（承認番号）令５九公第６２９号」

計画機関　鹿　児　島　市
作業機関　国　際　航　業・
久永コンサルタント共同企業体

座標系は平成14年国土交通省告示第9号の規定による第II座標系
投影は横メルカトル図法
図郭に表示してある座標はキロメートル単位
方眼は0.5キロメートル間隔
高さの基準は東京湾の平均海面
等高線の間隔は2メートル
「平面直角座標値は、世界測地系に対応」
「高さの基準は、2011年度平均成果による」

II－QC09