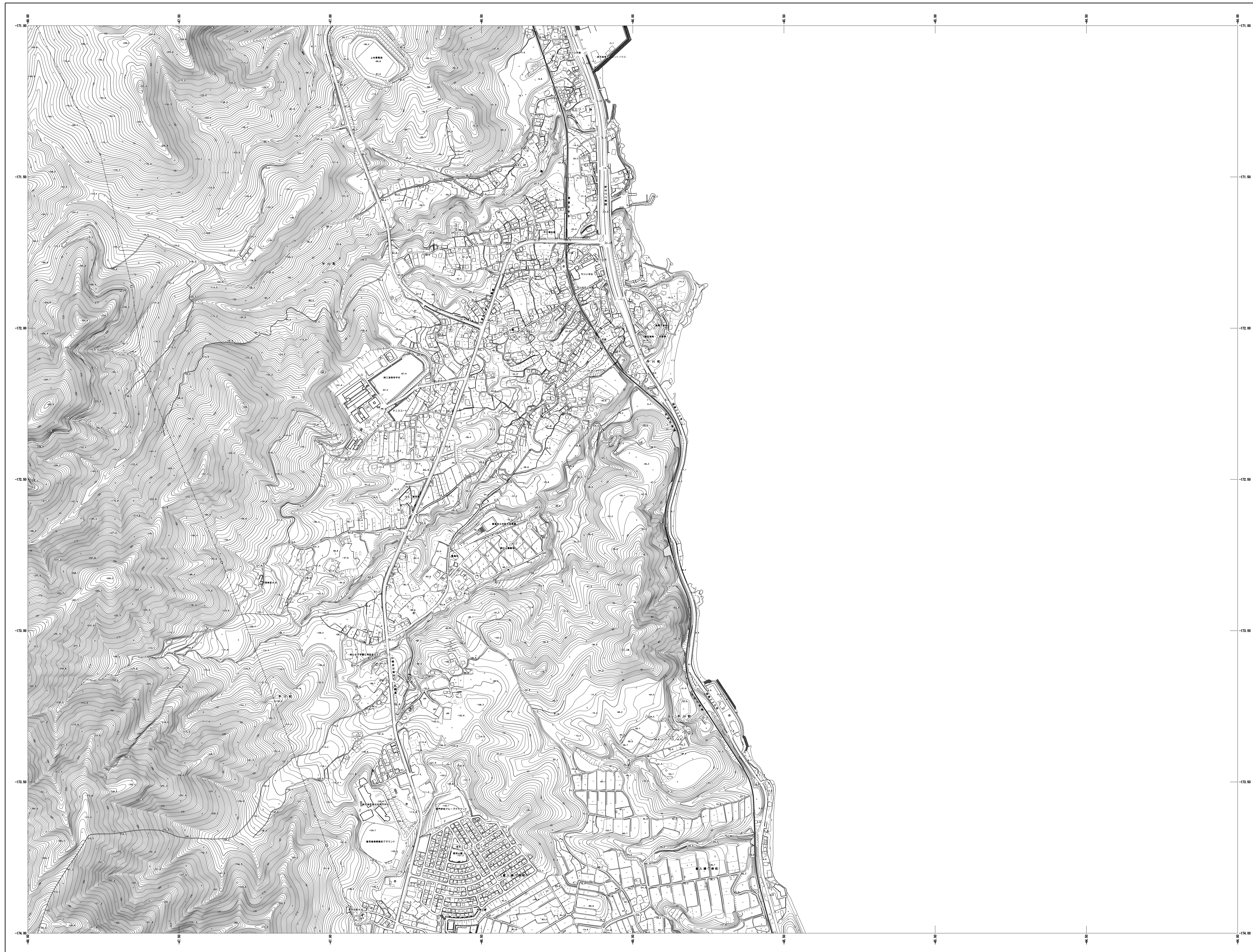


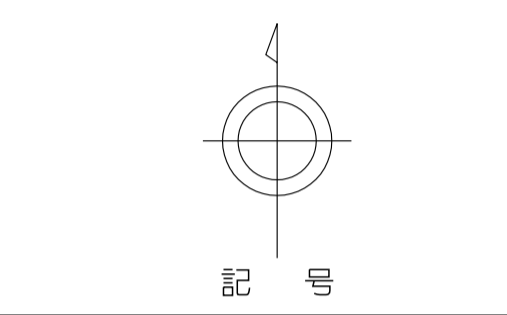
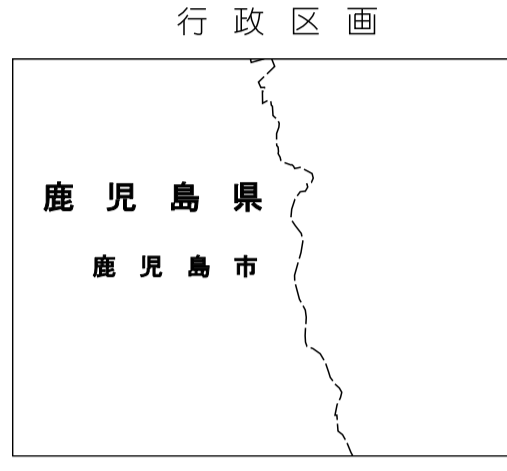
1:5,000 地形図
II-PC78

鹿児島市全図



II-PC78

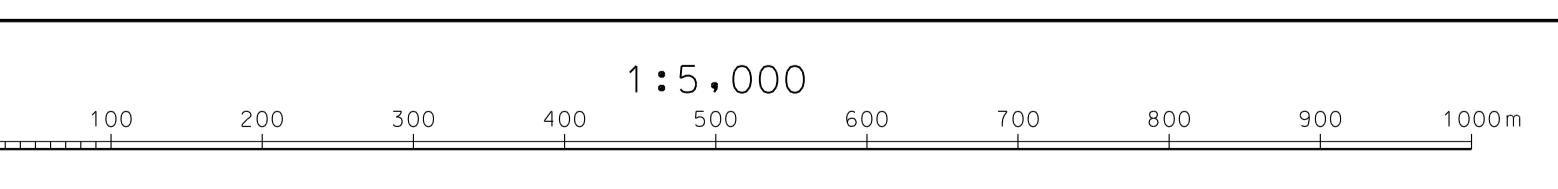
PC56	PC57	PC58	PC59
PC66	PC67	PC68	
PC77	PC78		
PC87	PC88		
	PC89	PC90	PC91



▲37.2	三角点	●	神社
▲18.71	水準点	■	門
▲14.8	測量所標高	□	寺
▲10.11	測量所標高	〓	キリスト教会
▲25.6	測量所標高	〓	大学
▲14.7	測量所標高	〓	企業
▲14.7	測量所標高	〓	病院
		〓	診療所
		〓	旅館
		〓	ホテル
		〓	事務所
		〓	倉庫
		〓	工場の敷地
		〓	電線
		〓	ガス管
		〓	下水道
		〓	公園
		〓	遊歩道
		〓	歩道
		〓	自転車道
		〓	河川
		〓	海岸線
		〓	境界線
		〓	境界線

平成19年測量
平成24年修正
平成30年修正
令和6年修正

1. 令和5年12月撮影
2. 令和6年5月現地調査



この測量成果は、国土地理院長の承認及び助成を得て、民間事業者の測量及び測量成果
を使用して得たものである。(測量番号) 平19、九公測141号
この測量成果は、国土地理院長の承認及び助成を得て、民間事業者の測量及び測量成果を
使用して得たものである。(測量番号) 平23、九公測27号
この測量成果は、国土地理院長の承認を得て、民間事業者の測量成果を使用して得たもので
ある。(測量番号) 平23、九公測27号
この測量成果は、国土地理院長の承認を得て、民間事業者の測量及び測量成果を使用して得
たものである。(測量番号) 令和九公測62号

測量機関 鹿児島市
作成機関 久永コンサルタント 共同企業体

II-PC78