1:5,000 地形図

II－QC08

# 鹿 児 島 市 全 図

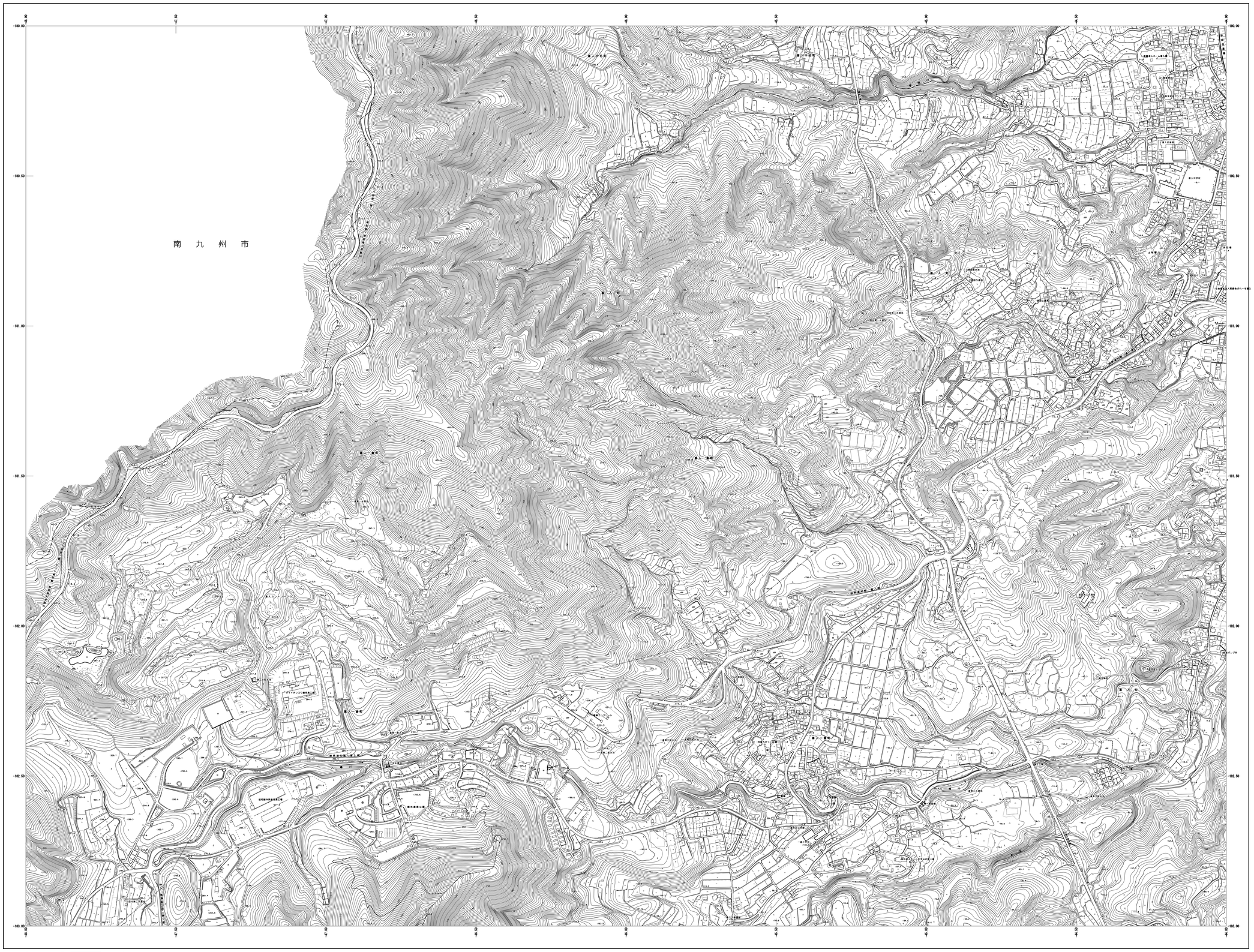


II－QC08

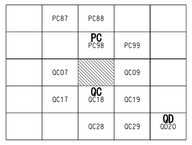


行政区画

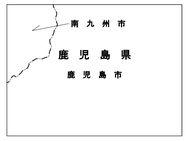


記号



座標系は平成14年国土交通省告示第9号の規定による第II座標系
投影は横メルカトル図法
図郭に表示してある座標はキロメートル単位
方眼は0.5キロメートル間隔
高さの基準は東京湾の平均海面
等高線の間隔は2メートル
「平面直角座標値は、世界測地系に対応」
「高さの基準は、2011年度平均成果による」

平成１９年測量
平成２４年修正
平成３０年修正
令和　６年修正

1．令和　５年１２月撮影
2．令和　６年　５月現地調査

1:5,000

0 100 200 300 400 500 600 700 800 900 1000m

「この測量成果は、国土地理院長の承認及び助言を得て、同院所管の 測量標及び測量成果を使用して得たものである。（承認番号）平１９、九公第１４１号」
「この測量成果は、国土地理院長の承認及び助言を得て、同院所管の測量標及び測量成果を使用して得たものである。（承認番号）平２５、九公第２７１号」
「この測量成果は、国土地理院長の承認を得て、同院所管の測量成果を使用して得たものである（承認番号） 平２９九公第２７６号」
「この測量成果は、国土地理院長の承認を得て同院所管の測量標及び測量成果を使用して得たものである。（承認番号）令５九公第６２９号」

計画機関　鹿 児 島 市
作業機関　国 際 航 業 ・
久永コンサルタント共同企業体

II－QC08