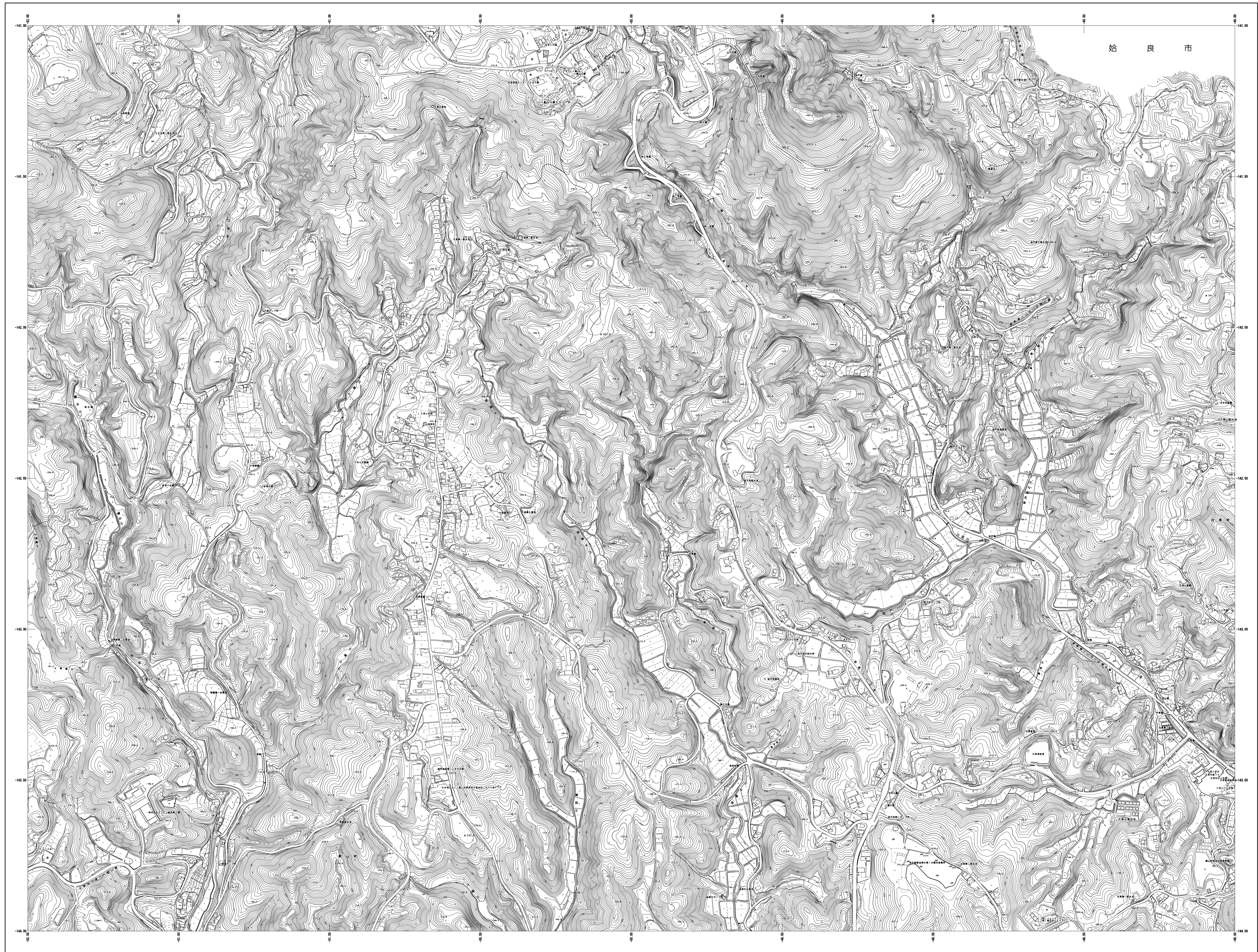
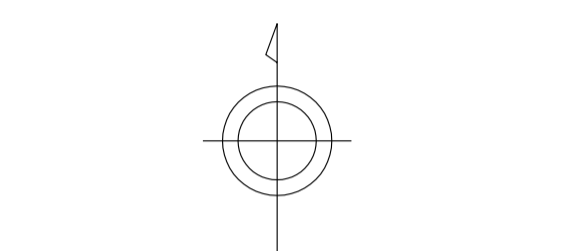


鹿児島市全図



II-0C77

DC66	DC67	DC68	DC69
DC76	0C77	DC78	DC79
DC86	DC87	DC88	DC89
DC96	DC97	DC98	DC99



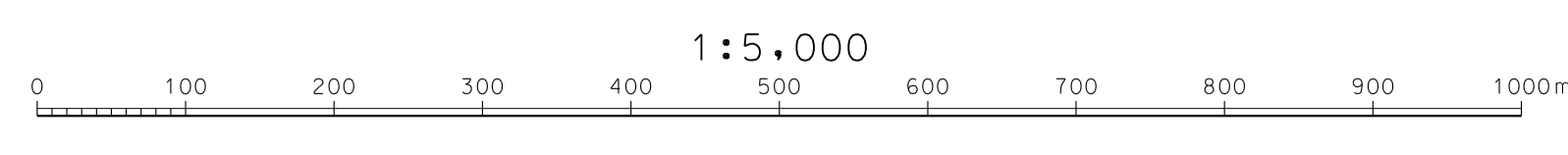
記号

	建物	△37.2	三角点
	水位	▽18.71	水準点
	標高	▲14.6	標高記号
	標高	▲25.6	標高記号
	標高	▲16.7	標高記号

	教会	門	門
	カトリック教会	門	門
	プロテスタント教会	門	門
	仏教寺院	門	門
	神社	鳥居	鳥居
	公共施設	門	門
	市役所	門	門
	郵便局	郵便箱	郵便箱
	警察署	門	門
	消防署	門	門
	危険物貯蔵場	門	門
	公共施設	門	門
	公共施設	門	門
	公共施設	門	門
	公共施設	門	門

平成19年測量
平成24年修正
平成30年修正
令和6年修正

1. 令和5年12月撮影
2. 令和6年5月現地調査



この測量成果は、国土院院長の承認及び測量法を遵守して得られたものである。
この測量成果は、国土院院長の承認及び測量法を遵守して得られたものである。
この測量成果は、国土院院長の承認及び測量法を遵守して得られたものである。
この測量成果は、国土院院長の承認及び測量法を遵守して得られたものである。
この測量成果は、国土院院長の承認及び測量法を遵守して得られたものである。

製図機関 鹿児島市
作業機関 久永コンサルタント共同企業体

II-0C77