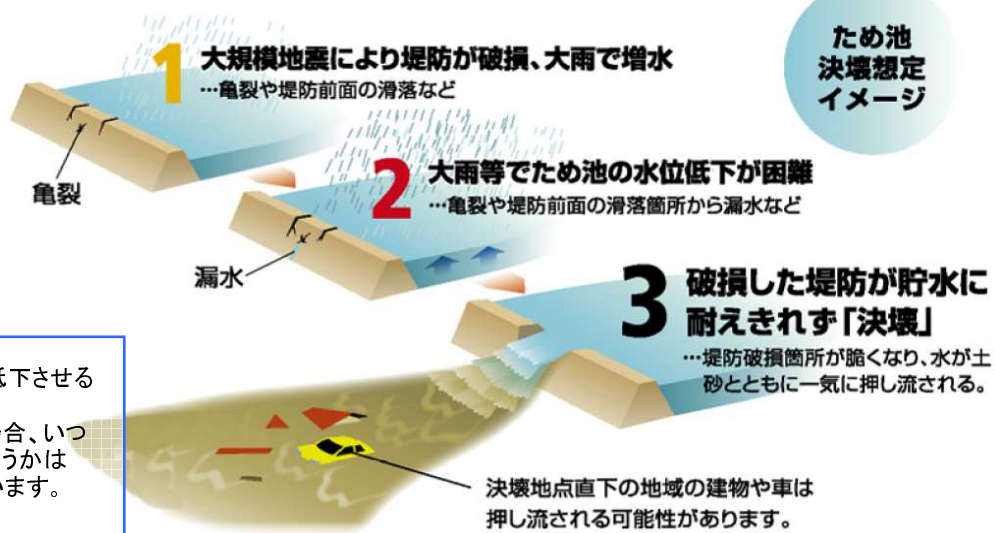


# もしも、ため池が決壊したら

## ■ 重根新池はん濫シミュレーションについて

本ハザードマップ作成にあたり、万が一の事態で重根新池が決壊した場合、最大でどの程度の被害範囲となるかを知るために、最悪の状況を想定した被害予測を行いました。地図上では、想定される最大の浸水範囲と深さを示しています。

緊急事態においては、ため池の水位を低下させるなど、決壊を防ぐための処置を行います。ただし、想像以上の大災害が発生した場合、いつどのような状況で重根新池が決壊してしまうかはわからないため、最悪の状況を想定しています。



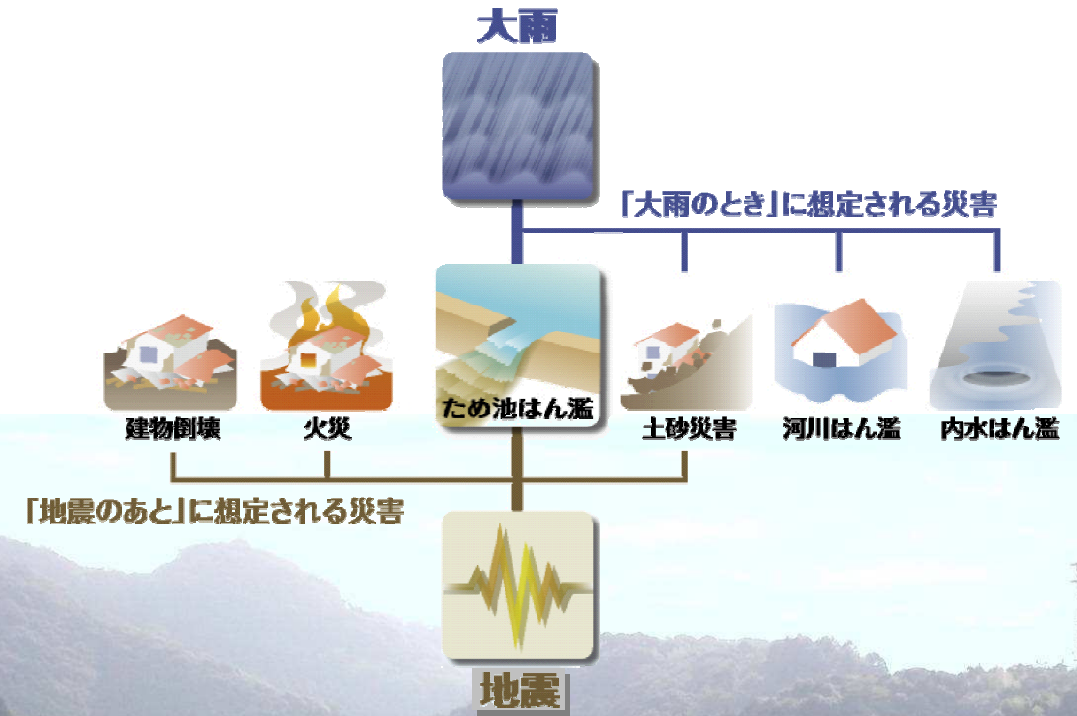
ため池決壊想定イメージ

## 重根新池はん濫緊急度



# 重根新池 ハザードマップ

海南市 まちづくり部建設課

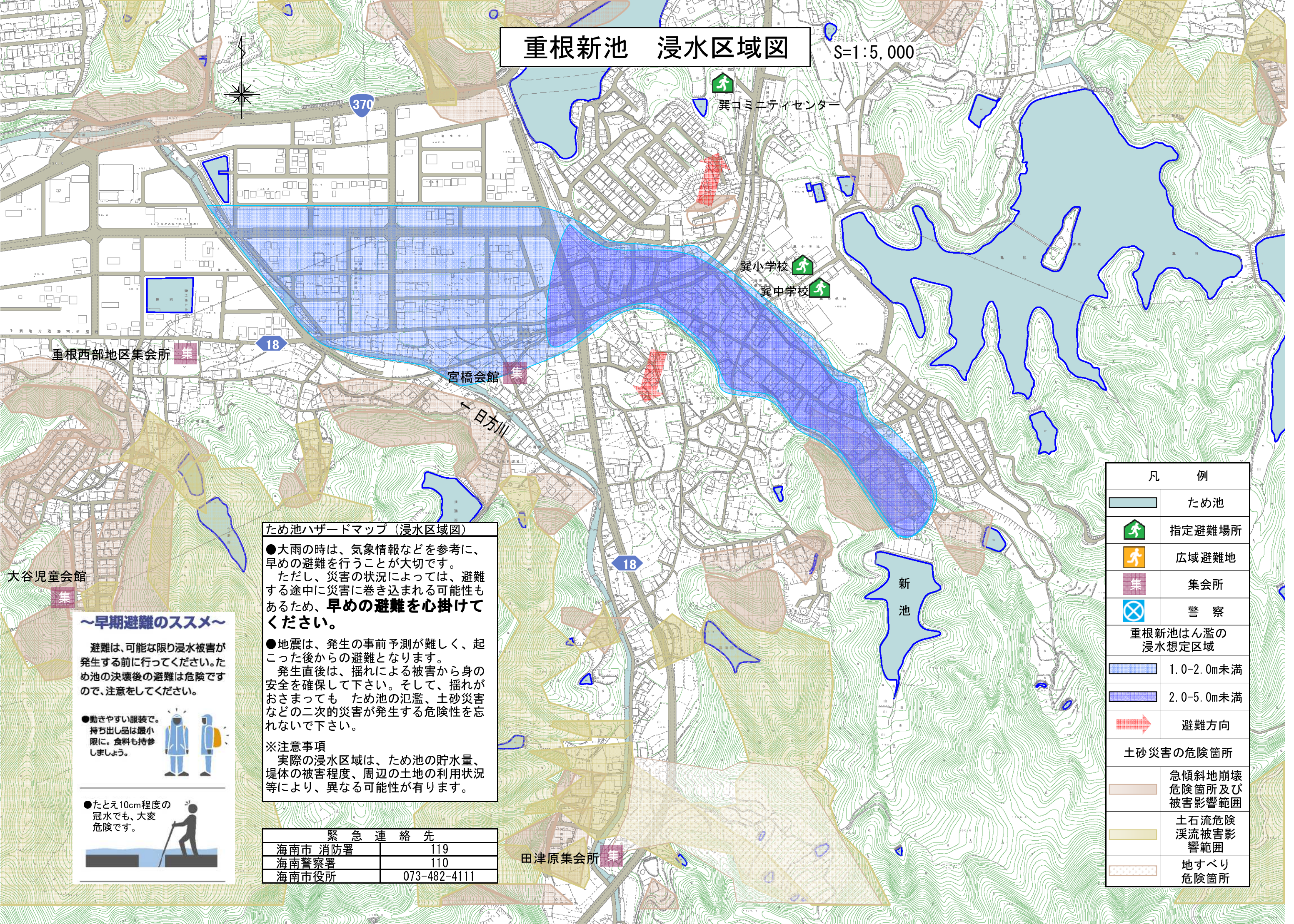


重根新池ハザードマップは、万が一の地震や大雨によって重根新池が決壊する恐れのある場合の備えとして、自分や家族の命を守るために役立つ情報を提供します。住民のみなさんがマップを通じて、想定される災害を事前に知り、自らの避難を考え、地域防災力向上に取り組まれることを目的としています。



# 重根新池 浸水区域図

S=1:5,000



**ため池ハザードマップ（浸水区域図）**

●大雨の時は、気象情報などを参考に、早めの避難を行うことが大切です。ただし、災害の状況によっては、避難する途中に災害に巻き込まれる可能性もあるため、**早めの避難を心掛けてください。**

●地震は、発生の事前予測が難しく、起こった後からの避難となります。発生直後は、揺れによる被害から身の安全を確保して下さい。そして、揺れがおさまっても ため池の氾濫、土砂災害などの二次的災害が発生する危険性を忘れないで下さい。

※注意事項  
 実際の浸水区域は、ため池の貯水量、堤体の被害程度、周辺の土地の利用状況等により、異なる可能性が有ります。

| 緊急連絡先   |              |
|---------|--------------|
| 海南市 消防署 | 119          |
| 海南警察署   | 110          |
| 海南市役所   | 073-482-4111 |

## ～早期避難のススメ～

避難は、可能な限り浸水被害が発生する前に行ってください。ため池の決壊後の避難は危険ですので、注意をしてください。

●動きやすい服装で。持ち出し品は最小限に。食料も持参しましょう。



●たとえ10cm程度の冠水でも、大変危険です。



| 凡 例            |                    |
|----------------|--------------------|
|                | ため池                |
|                | 指定避難場所             |
|                | 広域避難地              |
|                | 集会所                |
|                | 警察                 |
| 重根新池はん濫の浸水想定区域 |                    |
|                | 1.0-2.0m未満         |
|                | 2.0-5.0m未満         |
|                | 避難方向               |
| 土砂災害の危険箇所      |                    |
|                | 急傾斜地崩壊危険箇所及び被害影響範囲 |
|                | 土石流危険渓流被害影響範囲      |
|                | 地すべり危険箇所           |

重根西部地区集会所

宮橋会館

巽コミュニティセンター

巽小学校

巽中学校

新池

日方川

田津原集会所

大谷児童会館