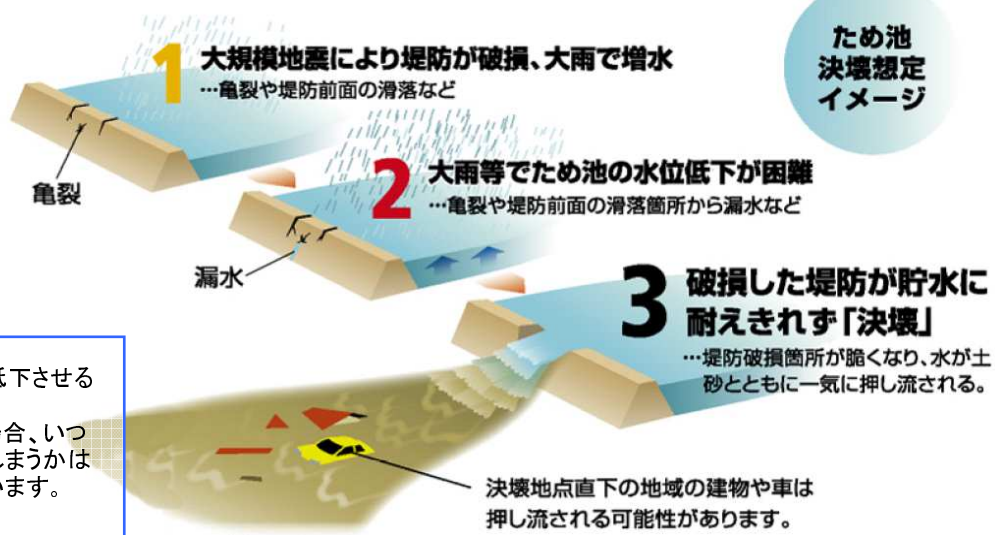


# もしも、ため池が決壊したら

## ■ 孟子犬飼池はん濫シミュレーションについて

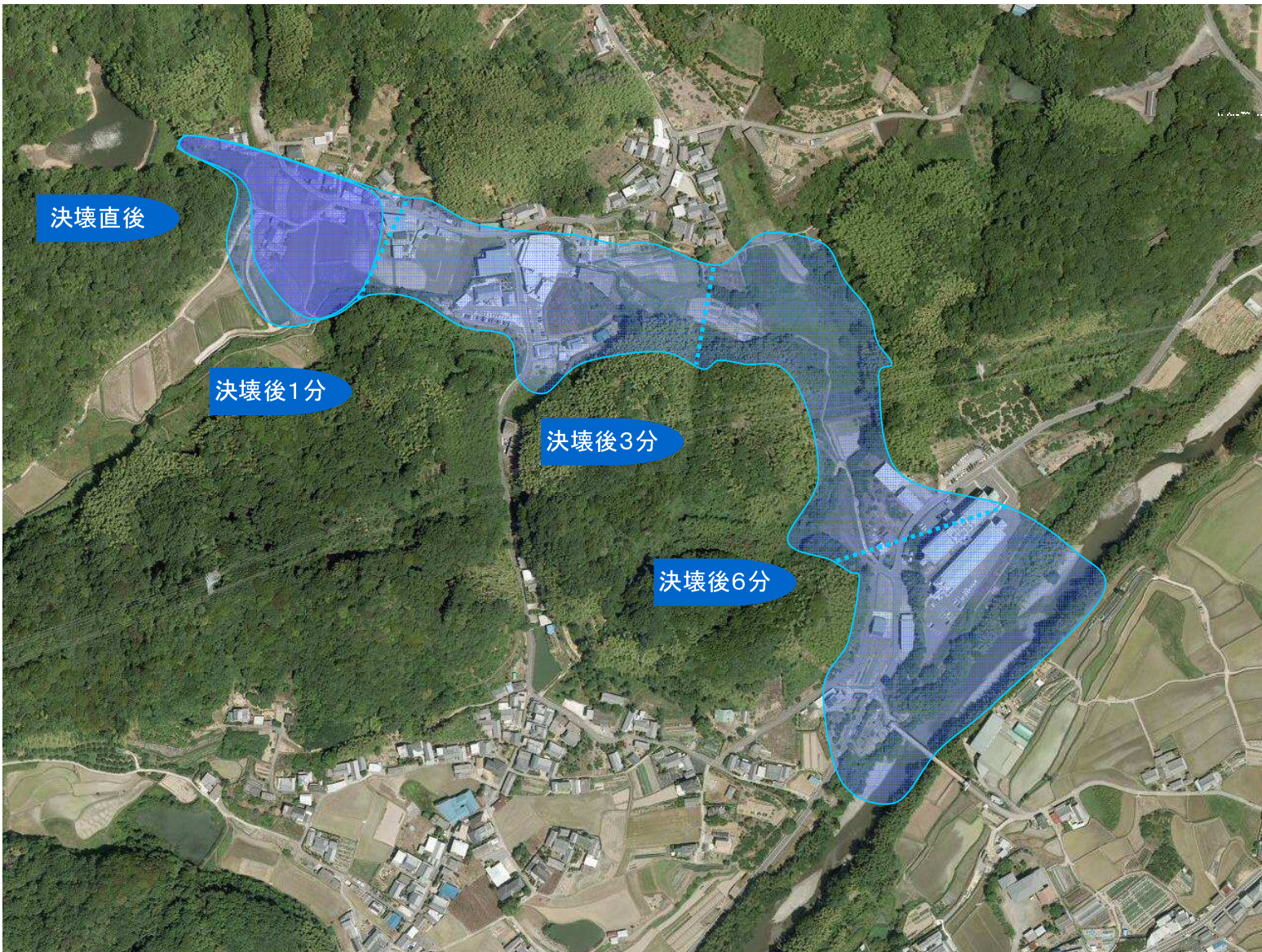
本ハザードマップ作成にあたり、万が一の事態で孟子犬飼池が決壊した場合、最大でどの程度の被害範囲となるかを知るために、最悪の状況を想定した被害予測を行いました。地図上では、想定される最大の浸水範囲と深さを示しています。

緊急事態においては、ため池の水位を低下させるなど、決壊を防ぐための処置を行います。ただし、想像以上の大災害が発生した場合、いつどのような状況で孟子犬飼池が決壊してしまうかはわからないため、最悪の状況を想定しています。




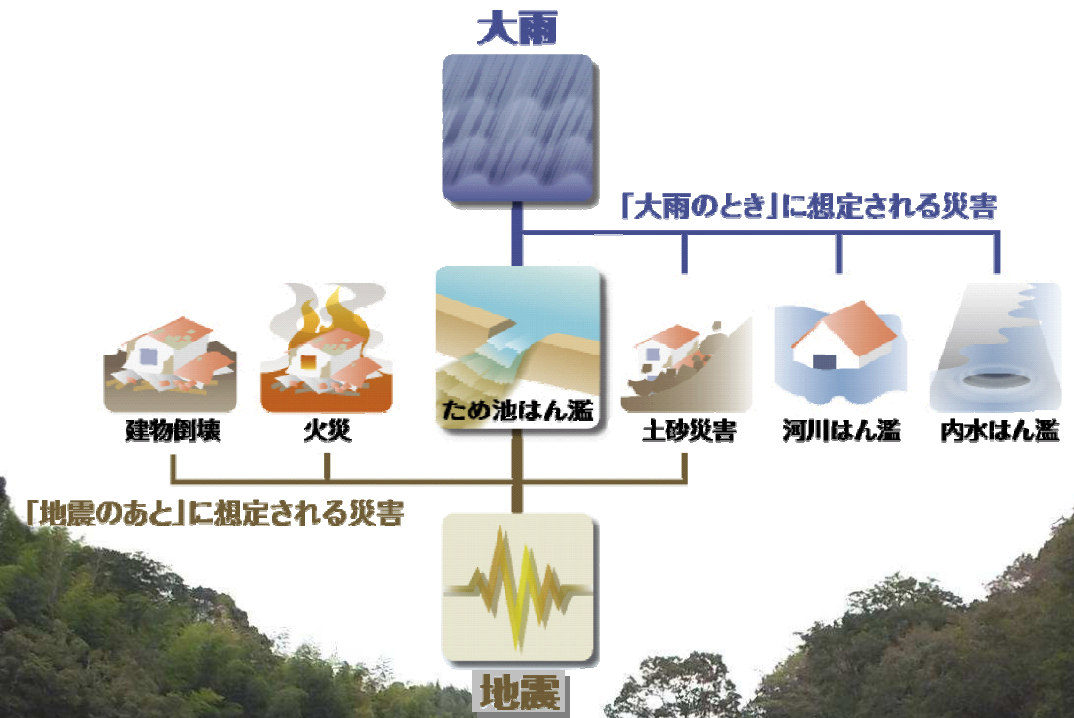
ため池  
決壊想定  
イメージ

## 孟子犬飼池はん濫緊急度



# 孟子犬飼池 ハザードマップ

海南市 まちづくり部建設課



孟子犬飼池ハザードマップは、万が一の地震や大雨によって孟子犬飼池が決壊する恐れのある場合の備えとして、自分や家族の命を守るために役立つ情報を提供します。住民のみなさんがマップを通じて、想定される災害を事前に知り、自らの避難を考え、地域防災力向上に取り組まれることを目的としています。



# 孟子犬飼池 浸水区域図

S=1:5,000

## ～早期避難のススメ～

避難は、可能な限り浸水被害が発生する前に行ってください。ため池の決壊後の避難は危険ですので、注意をしてください。

●動きやすい服装で。持ち出し品は最小限に。食料も持参しましょう。



●たとえ10cm程度の冠水でも、大変危険です。



## ため池ハザードマップ（浸水区域図）

●大雨の時は、気象情報などを参考に、早めの避難を行うことが大切です。ただし、災害の状況によっては、避難する途中に災害に巻き込まれる可能性もあるため、**早めの避難を心掛けてください。**

●地震は、発生の事前予測が難しく、起こった後からの避難となります。発生直後は、揺れによる被害から身の安全を確保して下さい。そして、揺れがおさまってもため池の氾濫、土砂災害などの二次的災害が発生する危険性を忘れないで下さい。

**※注意事項**  
実際の浸水区域は、ため池の貯水量、堤体の被害程度、周辺の土地の利用状況等により、異なる可能性があります。

緊急連絡先	
海南消防署	073-483-8710
海南警察署	073-482-0110
海南市役所	073-482-4111

凡 例	
	ため池
	緊急避難場所
	福祉避難所
	集会所
	児童会館
	警察署・交番
	郵便局
	消防団器具置場
孟子犬飼池はん濫の浸水想定区域	
	1.0-2.0m未満
	2.0-5.0m未満
	避難方向
土砂災害危険箇所	
	急傾斜地崩壊危険箇所
	急傾斜地被害影響範囲
	土石流被害影響範囲

孟子犬飼池

北野上小学校

原野交番

原野集会所

北野上分団6班器具置場

孟子児童館

北野上分団1・2班器具置場

北野上公民館

海南北野上郵便局

介護老人福祉施設緑風苑

七山児童館

新北野上橋

北野上橋

貴志川

高津橋

貴志川

加伊多橋

424

424

424

下池

こや池

大池

