

1:2,500 北九州市基本図  
II-GD 84-4

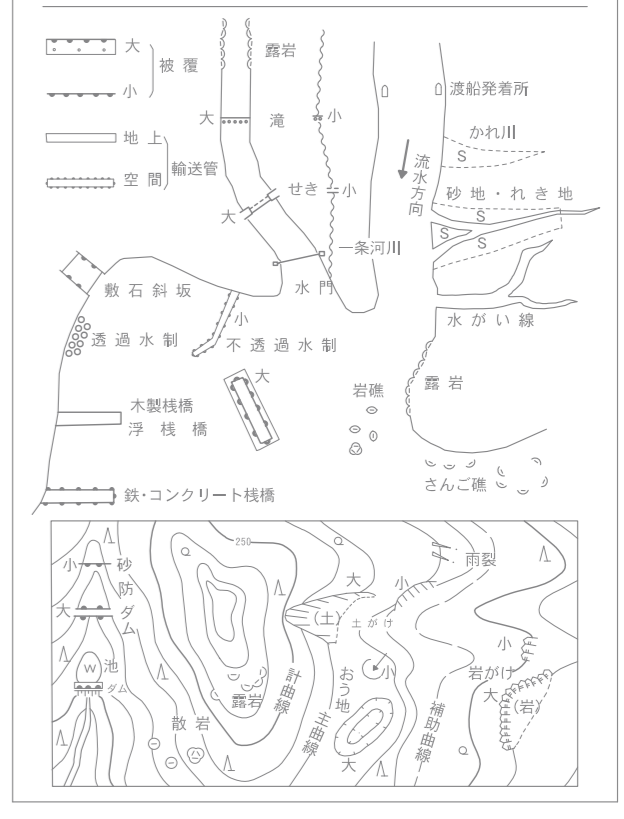
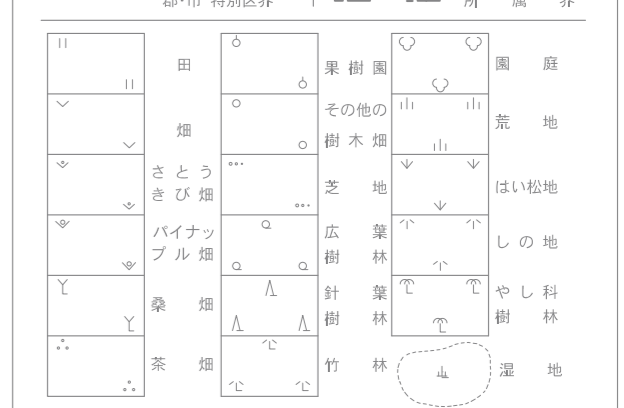



II-GD 84-4

Grid table with 3 rows and 3 columns. The middle-right cell (row 2, column 3) is shaded with diagonal lines.



Legend table for symbols used in the map, including symbols for buildings, roads, and topographic features.



本図は平成14年度国土交通省第3号の規程による国土地理院から提供されたものである。本図の作成には、国土地理院の提供する地形データが利用されている。本図の縮尺は、世界測地系に準拠している。

平成22年測量  
令和元年改正

(1) 1.平成17年度測量  
2.平成18年度測量  
3.平成21年度測量  
4.平成18年度測量  
(2) 1.平成29年5月撮影  
2.令和元年11月現地調査  
3.令和元年11月測量

原標高 第8号「原標高は、世界測地系に対応」  
等高線間隔 2m  
この図は、平成22年度に国土基本図図例に更新したものである



1:2,500

「この測量成果は、国土地理院の測量及び航空写真等を用いた測定の成果に基づき作成したものである。測定の精度は、国土地理院の測量規格に準拠している。」

計画機関 北九州市  
作業機関 株式会社パスコ

II-GD 84-4