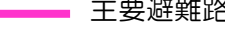





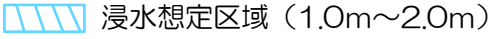


# 上西山区（中部）土砂災害ハザードマップ

上西山区には、土石流やがけ崩れが起こりやすい箇所が多数あります。  
指定避難所までは時間がかかりますので、公民館や集会所へ避難しましょう。  
早めの避難を心がけ、いざというときには、近くの安全な建物に避難しましょう！  
また、武雄川沿いは河川の氾らんも予想されますので、避難の際は注意して下さい。

## 凡 例

-  指定避難所・地域避難所
-  主要避難路
-  消防詰所
-  避難時に注意が必要な箇所
-  土砂災害特別警戒区域
-  土砂災害警戒区域（土石流）
-  土砂災害警戒区域（がけ崩れ）
-  浸水想定区域（0.5m未満）
-  浸水想定区域（0.5m～1.0m）
-  浸水想定区域（1.0m～2.0m）

