











武雄市街地は、蓬萊山の山ろくや丸山公園付近に土砂災害警戒区域があります。
 武雄小学校付近や中町通りは一時的に道路冠水も発生します。
 また道路も狭い道が多くなっています。
 早めの避難を心がけ、いざというときには、近くの安全な建物に避難しましょう！

- 凡 例
-  指定避難所・地域避難所
 -  指定緊急避難場所・一時避難所
 -  消防詰所
 -  主要避難路
 -  避難時に注意が必要な箇所
 -  土砂災害特別警戒区域
 -  土砂災害警戒区域（土石流）
 -  土砂災害警戒区域（がけ崩れ）
 -  浸水想定区域（0.5m未満）
 -  浸水想定区域（0.5m～1.0m）



指定避難所：武雄小学校

道路せまい注意

指定緊急避難場所
武雄勤労者福祉センター

道路せまい注意

道路冠水注意

地域避難所：永松区公民館

地域避難所：中町区公民館

地域避難所：桜町公民館

地域避難所：新町区公民館

道路冠水注意

地域避難所：宮野町区公民館

地域避難所：西浦区公民館

道路せまい注意

地域避難所：本町区公民館

指定緊急避難場所
武雄市役所

地域避難所：松原区公民館

武雄市街地
土砂災害ハザードマップ