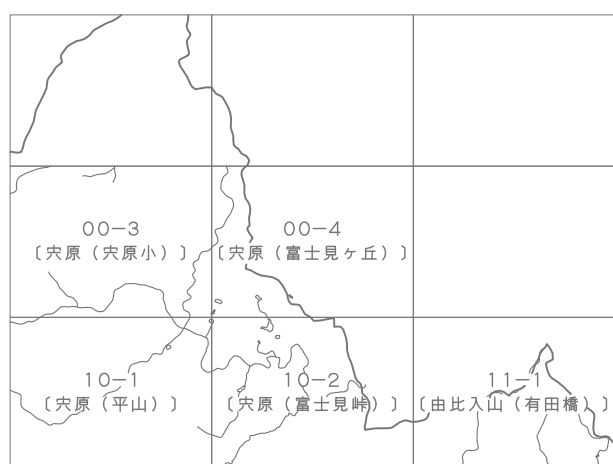
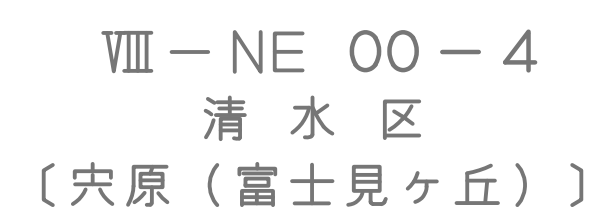
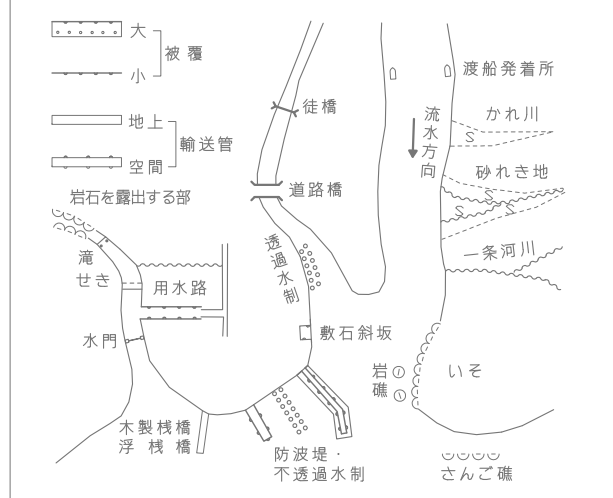


1:2,500
VIII-NE 00-4



	普通建物	△ 37.2	三角点
	堅ろう建物	※ 25.62	水準点
	堅ろう建物	※ 42.3	多角点等
	普通無組合	▽ 35.6	公共基準点 (三角点)
	普通無組合	※ 25.73	公共基準点 (三角点)
	堅ろう無組合	△ 25.62	電子基準点
		・ 12.3	標高不明ない ずれあり
		・ 15.4	図面と実地 異なる程度

[illegible][illegible][illegible]

座標系は平成14年国土交通省告示第9号に規定する世界測地系に基づく平面直角座標系による第Ⅱ座標系は鳴尾カルカトル国法図に表示してある座標値はキロメートル単位、図Ⅱは0.5キロメートル間隔、図Ⅲに表示してある経緯度日盛は10秒間隔、高さの基準は東京湾の平均海面、等高線の間隔は2メートル

VIII-NE 00-4
清水区
〔穴原（富士見ヶ丘）〕