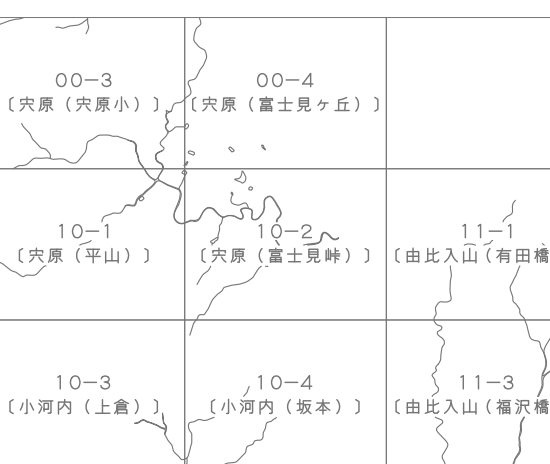



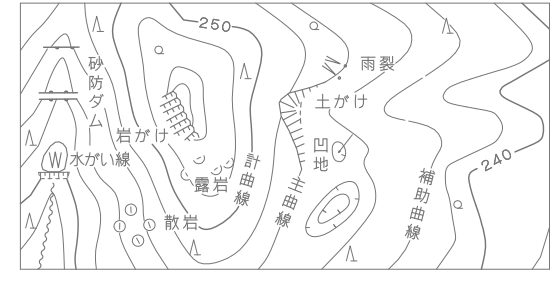
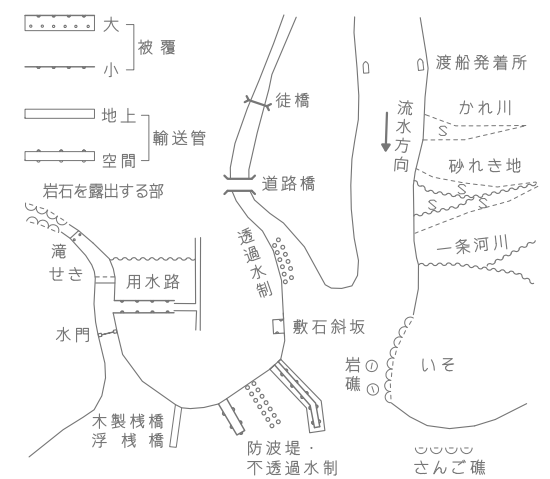
1:2,500
VIII-NE 10-2



	普通建物	△ 37.2	三角点
	堅ろう建物	※ 25.62	水準点
	普通築屋台	※ 42.3	多角点等
	普通築屋台	▽ 35.6	公共基準点 (二等水準点)
	普通築屋台	※ 25.73	公共基準点 (一等水準点)
	堅ろう築屋台	△ 25.62	電子基準点
	堅ろう築屋台	・ 12.3	観測値のない 水準点

[illegible][illegible]

川		田	早稲田	荒	庭
山			そのゆるい 登本類	山	荒地
谷			足	地	はい松地
池		さとうきび畑	玄米類		しの地
水		パイナップル畑	針葉樹林		やしり樹林
森		桑畑	針葉樹林		湿地
六		新堀	竹林		



標系は平成14年国土交通省告示第9号に規
定界地系に基づく平置直角座標系による第
一級測量基準メカトル図法
図に示してある座標値はキロメートル単
位は0.5キロメートル間隔
図に示してある経緯度1分は10秒間隔
この基準は東京湾の平均海
面との関係はメートル

VIII-NE 10-2
清水区
〔穴原（富士見峠）〕