

1:2,500  
VIII-NE 10-3

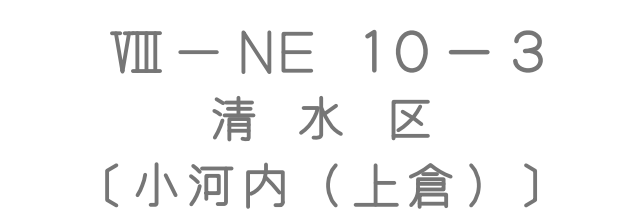






Figure 1 is a map of the study area, showing the locations of six sampling sites. The sites are labeled as follows:

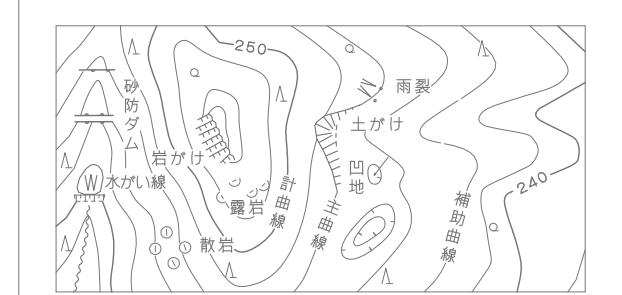
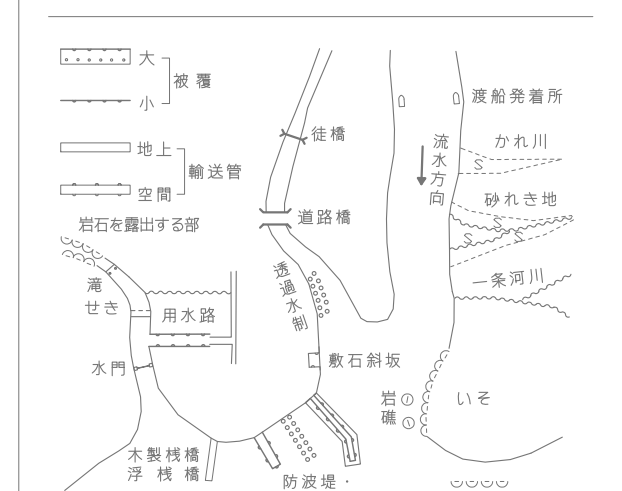
- 10-1 (Inner Plain)
- 10-2 (Inner Plateau)
- 10-3 (Inner Upland)
- 10-4 (Inner River)
- 20-1 (Inner River)
- 20-2 (Inner River)

記 号

	普通建物	△ 37.2	三角点
	堅ろう建物	▽ 25.62	水準点
		△ 42.3	多角点等
		▽ 35.6	公共基準点 △ 公共基準点
	普通無蓋倉	▽ 25.73	公共基準点
		△ 25.62	簡子基準点
	堅ろう無蓋倉	・ 12.3	標高を計らない 簡子、角点

[illegible][illegible]

田	田	田	果樹園	山	栗庭
川	川	池	その他の木道	山	荒地
沼	沼	池	芝地	山	はい校持
水	水	池	広葉樹林	山	しの地
谷	谷	池	針葉樹林	山	やしろ利根
谷	谷	池	竹林	山	湿地



座標系は平成14年国土交通省告示第9号に規定する世界測地系に基づく平直直角座標系による第2座標系投影は横メルカトル図法  
図形に表示してある座標値はキロメートル単位  
方眼は0.5キロメートル間隔  
図形に表示してある経緯度1度は10秒間隔  
高さの基準は東京海での平均海面  
等高線の間隔は2メートル

VIII-NE 10-3  
清水区  
〔小河内（上倉）〕