









































































1:2,500
VIII-NE 11-2



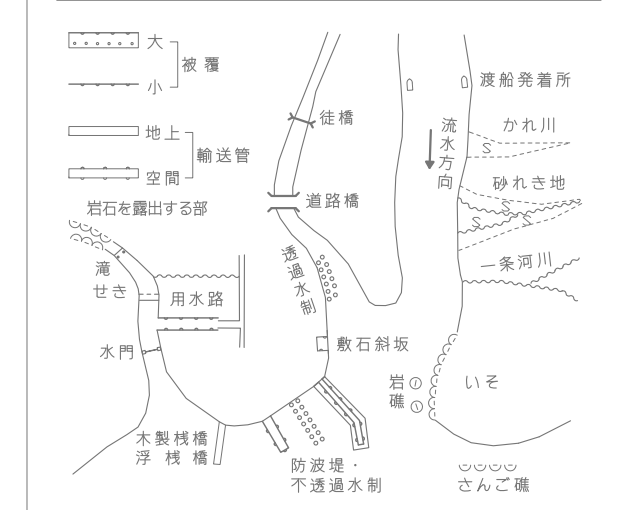
富士宮市		
11-1 《由比入山（有間橋）》	11-2 《由比入山（方宮高木橋）》	富士市
11-3 《由比入山（磐穴橋）》	11-4 《由比入山・猿原福沢》	12-3 《猿原小倉》

	普通建物	△ 37.2	三角点
	堅ろう建物	□ 26.02	水準点
	普通築組合	◎ 42.3	多角点等
	普通築組合	▽ 35.6	公共基準点 (三等基準点)
	普通築組合	■ 26.73	公共基準点 (二等基準点)
	堅ろう鉄筋造	△ 26.02	観測基準点
		・ 12.3	観測をしない観測点 又は観測点と異なる観測点
		・ 15.0	図外観測点と異なる観測点

[illegible]

	道 路 表 層		道 路 表 層
	路面排水		路面排水
	路面排水		路面排水
	路面排水		路面排水
	路面排水		路面排水
	路面排水		路面排水
	路面排水		路面排水
	路面排水		路面排水
	路面排水		路面排水
	路面排水		路面排水
	路面排水		路面排水
	路面排水		路面排水
	路面排水		路面排水
	路面排水		路面排水
	路面排水		路面排水
	路面排水		路面排水
	路面排水		路面排水
	路面排水		路面排水
	路面排水		路面排水
	路面排水		路面排水
	路面排水		路面排水
	路面排水		路面排水
	路面排水		路面排水
	路面排水		路面排水
	路面排水		路面排水
	路面排水		路面排水
	路面排水		路面排水
	路面排水		路面排水
	路面排水		路面排水
	路面排水		路面排水
	路面排水		路面排水
	路面排水		路面排水
	路面排水		路面排水
	路面排水		路面排水
	路面排水		路面排水
	路面排水		路面排水

日		田	畠	栗園	園	庭
日			△		▽	
▽		堀	□	その他の 果木園	山、 (山)	山地
▽			○	芝地	▽	はい牧地
◇	せとうち きび原		…	…	▽	
◇	パイナップル 園	□	□	広葉樹 林	▽	しの地
Y	桑畑	△	△	針葉樹 林	▽	やし料 樹林
Y		△	△	で	▽	
△	茶畑	▽	▽	竹林	△	空地



座標系は平成14年国土交通省告示第9号に規定する
世界測地系に基づく平面直角座標系による第Ⅱ座標系
投影は横メルカトル図法
図形に表示してある座標値はキロメートル単位
方角は0.5キロメートル毎に
図形に表示してある経緯度・高度は10秒間隔
高さの基準は東京湾の平均海面
等高線の間隔は2メートル

VIII-NE 11-2
清水区
〔由比入山（かぎあな橋）〕