

1:2,500
VIII-NE 20-1















































1:2,500

静岡市

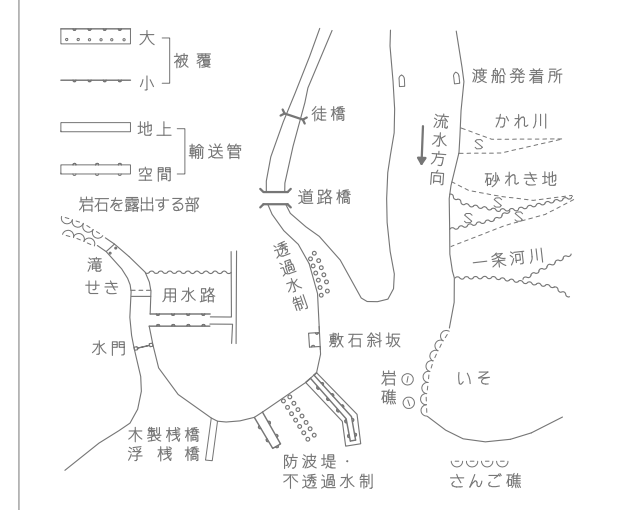
記

[illegible]

20-2

	道路基盤		道路路面
	道路路肩		道路幅員
	道路歩道		道路建設
	道路中の建設		道路中の建設
	道路歩道		道路歩道
	道路歩道		道路歩道
	道路歩道		道路歩道
	道路歩道		道路歩道
	道路歩道		道路歩道
	道路歩道		道路歩道
	道路歩道		道路歩道
	道路歩道		道路歩道
	道路歩道		道路歩道
	道路歩道		道路歩道
	道路歩道		道路歩道
	道路歩道		道路歩道
	道路歩道		道路歩道
	道路歩道		道路歩道
	道路歩道		道路歩道
	道路歩道		道路歩道
	道路歩道		道路歩道
	道路歩道		道路歩道

田	田	田	吳澤園	園庭
∩	∩	∩	山	山
∪	∪	∪	山	山
⊙	ことうきび畑	芝地	はい校地	
*	パイナップル畑	武蔵原林	しの地	
γ	桑畑	針葉林	やし科樹林	
Y	栗畑	で	で	
△	茶畑	竹林	遊池	



座標系は平成14年国土交通省告示第9号に規定する
世界測地系に基づく平面直角座標系による第Ⅲ座標系
投影は横メルカトル図法
図野に表示してある座標値は半キロメートル単位
方角は0.5キロメートル間隔
図野に表示してある経緯度1秒は10秒鐘隔
高さの基準は東京港の平均海面
等高線の間隔は2メートル

VIII-NE 20-1
清水区
〔小河内（舟場）〕