

滑水仁 (山北木田町)

VIII - NE 20 - 2

株式会社バスコ調製

平成17年測量
平成28年修正

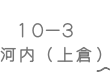

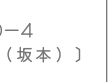





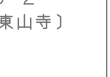
1.平成27年 5月撮影空中写真
2.平成28年 1月現地調査

1:2,500

「この測量成果は、国土地理院長の承認を得て同院所管の測量成果を使用して得たものである。（承認番号）平27 部公 第288号」

静岡市















































VIII-NE 20-2
清水区
〔由比東山寺〕

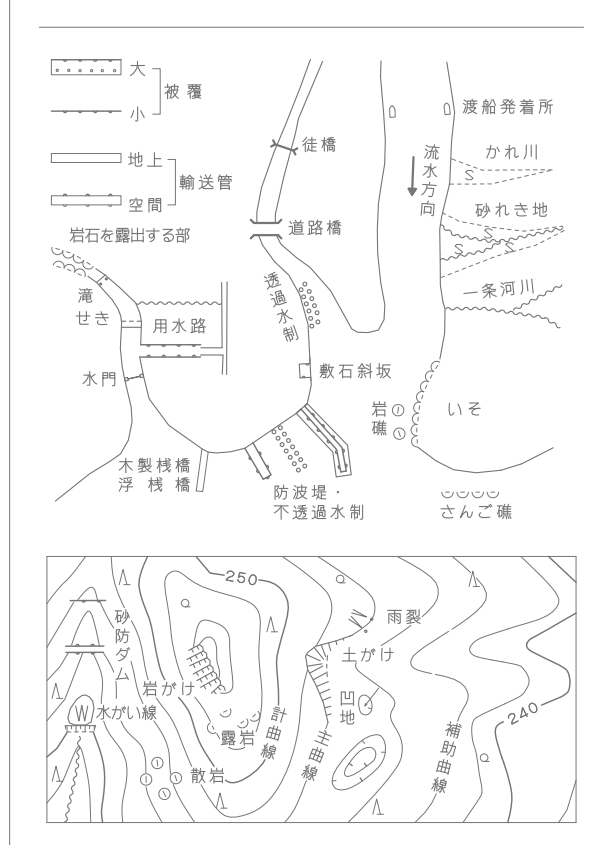
 <p>10-3 (小河内〔上流〕)</p>	 <p>10-4 (小河内〔中流〕)</p>	 <p>11-3 (南北入山〔南麓峰〕)</p>
 <p>20-1 (小河内〔上流〕)</p>	 <p>20-2 (南北入山〔中流〕)</p>	 <p>21-1 (南北入山〔北山〕)</p>
 <p>20-3 (小河内〔中流〕)</p>	 <p>20-4 (南北入山〔中流〕)</p>	 <p>21-3 (南北入山〔北山〕)</p>

記 号

	普通建物	△ 37.2	三角点
	堅ろう建物	▽ 25.02	水準点
	普通無組合	△ 42.3	多角点等
	堅ろう無組合	▽ 35.6	公共基礎点 (二角点)
		▽ 25.73	公共基礎点 (二角点)
		△ 25.62	電子基準点
	堅ろう無組合	▽ 12.3	標石をしない試 験点
		▽ 15.0	標石を したる調査点

[illegible]

	道路路面		普通道路路面
	道路路面		特殊道路路面
	道路路面		道路路面
	道路路面		道路路面
	道路路面		道路路面
	道路路面		道路路面
	道路路面		道路路面
	道路路面		道路路面
	道路路面		道路路面
	道路路面		道路路面
	道路路面		道路路面
	道路路面		道路路面
	道路路面		道路路面
	道路路面		道路路面
	道路路面		道路路面
	道路路面		道路路面
	道路路面		道路路面
	道路路面		道路路面
	道路路面		道路路面
	道路路面		道路路面
	道路路面		道路路面
	道路路面		道路路面
	道路路面		道路路面

[illegible]

座標系は平成14年国土交通省告示第9号に規定する世界測地系に基づく平面直角座標系による第Ⅱ座標系
投影は横メルカトル図法
図郭に表示してある座標値はキロメートル単位
方眼は0.5キロメートル間隔
図郭に表示してある経緯度日盛は10秒間隔
高さの基準は東京湾の平均海
面、等高線の間隔は2メートル

VII-NE 20-2
清水区
〔由比東山寺〕