

1:2,500
VIII-NE 20-4



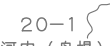








平成17年測量
平成18年測量

1. 平成27年 5月撮影空中写真
2. 平成28年 1月現地調査

1:2,500

「この測量成果は、国土地理院長の承認を得て同院所管の測量成果を
使用し、提供を許される。」（第4項第2号）及び「第3項第2号の測量

静岡市

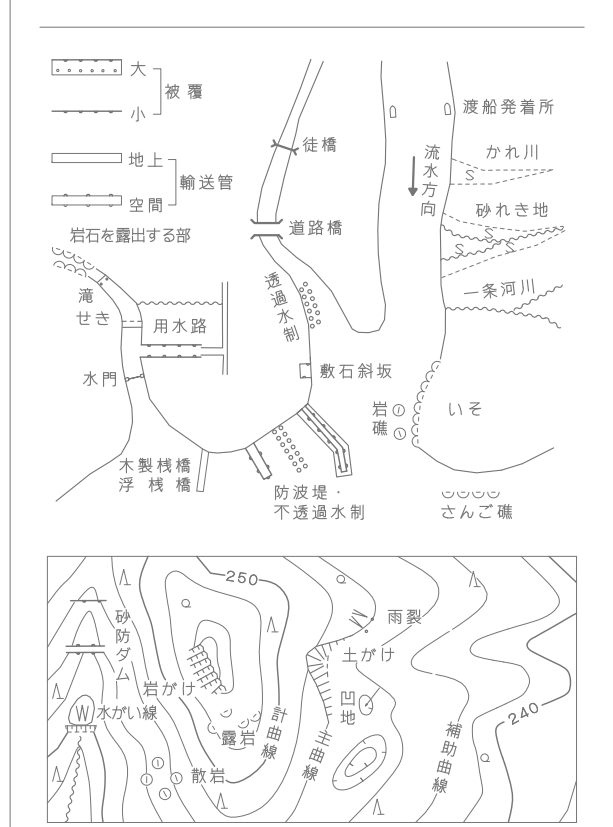
 <p>20-1 (小河原〔角巻〕)</p>	 <p>20-2 (山岡裏山寺)</p>	 <p>21-1 (山岡入山〔北小〕)</p>
 <p>20-3 (小川原〔中巻〕)</p>	 <p>20-4 (山岡)</p>	 <p>21-3 (山岡所置)</p>
 <p>30-1 (小川原)</p>	 <p>30-2 (山岡・小川原)</p>	 <p>31-1 (山岡寺等)</p>

12

	普通建物	△ 37.2	三角点
	堅ろう建物	△ 25.02	水準点
	普通無組合	△ 42.3	多角点等
	普通無組合	▽ 35.6	合(柱基等点)
	普通無組合	△ 25.73	合(水基等点)
	堅ろう無組合	△ 25.62	電子基準点
		12.3	標石を削しない 測量点
		15.8	図を導用点

[illegible]

	通話線		普通鉄線
	電線基等		特殊鉄線
	徒歩道		索道
(建設中)	建設中の通話線		建設中の索道
	歩道・分離等		索道橋及び索道橋
	鉄道信号機・信号機・信号機		鉄道信号機
	築木		鉄筋鉄骨及び鉄骨
	人工斜面		送電線
	土堤		境界線

[illegible]

座標系は平成14年国土交通省告示第9号に規定する
世界測地系に基づく赤道角座標系による地質座標系
投影は横メルカトル図法
図面に表示してある座標値はキロメートル単位
図率は0.5キロメートル開隔
図面に表示してある経緯度日経は10秒開隔
高さの基準は東京湾の平均潮高
等線級の間隔は2メートル

VII-NE 20-4
清水区
〔浜石〕