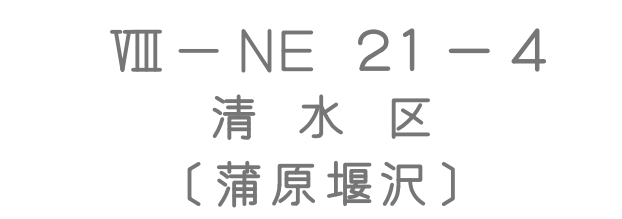






























































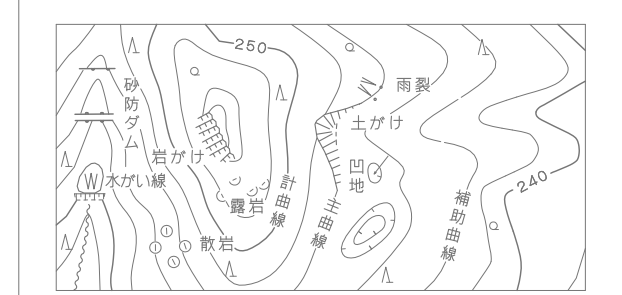
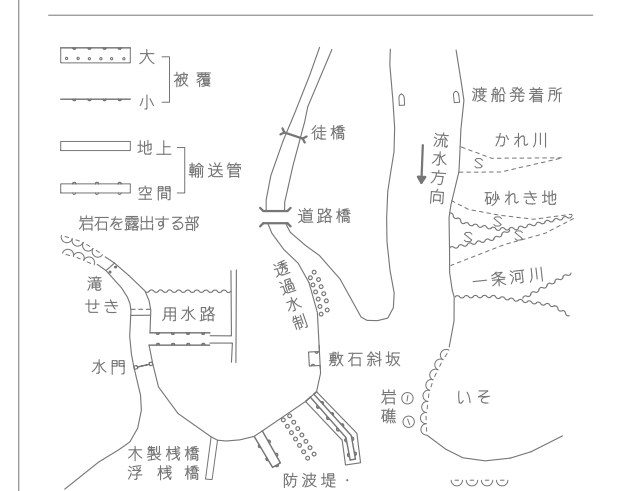
1:2,500
VIII-NE 21-4



| 記号 | | |
|---|-------|--------------------------------------|
|  | 普通建物 | △37.2 三角点 ▽25.02 水準点 |
|  | 狭小建物 | △42.3 交差点等 ▽35.0 公園、墓場等 (公共施設) |
|  | 普通無根拠 | △25.73 公共施設等 ▽25.02 電子基準点 |
|  | 狭小無根拠 | ・12.3 標石がない ・15.8 測量誤差 公共施設等 |

[illegible]

| | | | |
|---|------|---|-------|
|  | 道路 |  | 鉄道線 |
|  | 高速道路 |  | バス路線 |
|  | 駅 |  | バス停留所 |
|  | 道路交点 |  | 道路交点 |
|  | 道路交点 |  | 道路交点 |
|  | 道路交点 |  | 道路交点 |
|  | 道路交点 |  | 道路交点 |
|  | 道路交点 |  | 道路交点 |
|  | 道路交点 |  | 道路交点 |
|  | 道路交点 |  | 道路交点 |
|  | 道路交点 |  | 道路交点 |
|  | 道路交点 |  | 道路交点 |
|  | 道路交点 |  | 道路交点 |
|  | 道路交点 |  | 道路交点 |
|  | 道路交点 |  | 道路交点 |
|  | 道路交点 |  | 道路交点 |
|  | 道路交点 |  | 道路交点 |
|  | 道路交点 |  | 道路交点 |
|  | 道路交点 |  | 道路交点 |
|  | 道路交点 |  | 道路交点 |
|  | 道路交点 |  | 道路交点 |
|  | 道路交点 |  | 道路交点 |
|  | 道路交点 |  | 道路交点 |
|  | 道路交点 |  | 道路交点 |
|  | 道路交点 |  | 道路交点 |
|  | 道路交点 |  | 道路交点 |
|  | 道路交点 |  | 道路交点 |
|  | 道路交点 |  | 道路交点 |
|  | 道路交点 |  | 道路交点 |
|  | 道路交点 |  | 道路交点 |

[illegible]

座標系は平成14年国土交通省告示第9号に規定する
世界測地系に基づく平置直角座標系による第Ⅲ座標系
投影は横メルカトル図法
図面に表示してある座標値はキロメートル単位
方眼は0.5キロメートル間隔
図面に表示してある経緯度日昼は10秒間隔
高さの基準は東京湾の平均海
等高級の間隔は2メートル

VIII-NE 21-4
清水区
〔蒲原堰沢〕