

1:2,500
VIII-NE 22-2

















































1:2,500

「この測量成果は、国土地理院長の承認を得て四院所管の測量成果と同等と認められたものである。承認番号は、四国測量院承認第〇〇〇〇号である。」

静岡市

	普通建物	△37.2	三 角 点
	堅ろう建物	△25.62	水 準 点
	普通築設合	△42.3	多 角 点 等
	堅ろう築設合	△35.0	交 点 （柱・梁・基礎・土留）
	普通築設合	△25.73	交 点 （土留・基礎）
	堅ろう築設合	△25.62	電子基準点
		・12.3	標石を置かない （電子基準点）

[illegible]

	道路線		普通道路
	産業道路等		特殊道路
	従歩道		新築道路
	建設中の道路 (建設中)		建設中の道路
	建設中の道路		プラントホーム 及び附帯構
	歩道・分断線		道路橋及び 駅構内
	橋梁等通過 道路分断線等		道路の傍道、溝
	並木		道路踏道及び 付帯構
	人工斜面		通電線
	土境		区域
			電線
			区域
			電線
			区域
			電線
			区域
			電線
			区域
			電線
			区域
			電線
			区域
			電線

[illegible]

座標系は平成14年国土交通省告示第9号に規定する世界測高系に基づく平面直角座標系による第Ⅱ座標系
投影は横メルカトル図法
図解に表示してある座標値はキロメートル単位
方眼は0.5キロメートル間隔
図解に表示してある経緯度日域は10秒間隔
高さの基準は東京湾の平均海面
等高線の間隔は2メートル

VIII-NE 22-2
清水区
〔蒲原（蒲原中）〕