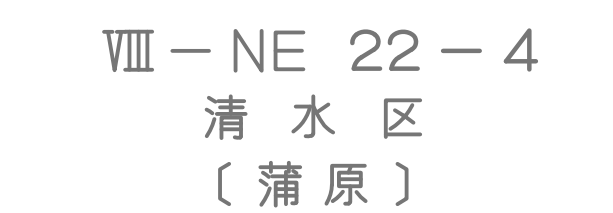


1:2,500
VIII-NE 22-4



富士市 富士市

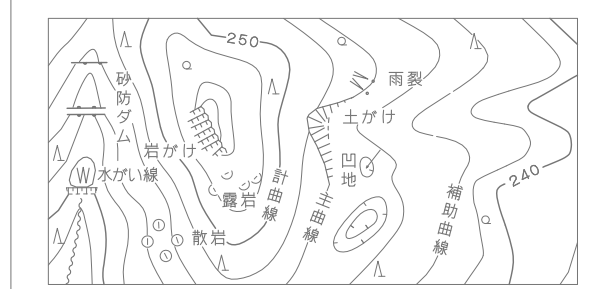
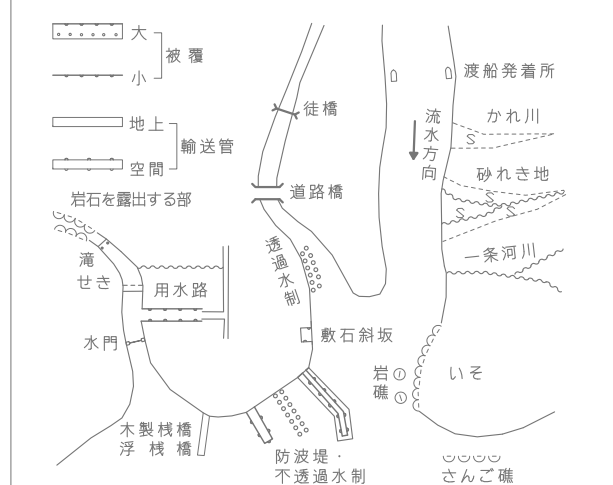
22-1 (富士市 富士城址) 22-2 (富士市 富士中) 23-1 (富士市 富士山)

22-3 (富士市 富士前山) 22-4 (富士市) 23-3 (富士市 河口)

記 号		
	普通建物	△ 37.2 三角点 □ 25.62 水準点
	築ろう建物	△ 42.3 三角点等 ▽ 35.0 分点(基準点)
	普通築地台	□ 25.73 水準点 △ 25.62 隅子基準点
	築ろう築地台	・ 12.3 掘石を要しない 掘 ・ 10.8 掘石を要する 掘

[illegible][illegible]

田	田	田	原 野	原 野
山	山	山	その後の 松本藩	山
沼	沼	沼	芝 地	はい牧場
谷	谷	谷	丘 原	し の 地
川	川	川	針 葉 林	や し 列 林
湖	湖	湖	竹 林	星 地



座標系は平成14年国土交通省告示第9号に規定する世界測地系に基づく平面直角座標系による第Ⅱ座標系投影は横メルカトル図法
図形に表示してある座標値はキロメートル単位
方眼は0.5キロメートル間隔
図形に表示してある経緯度日盛は10秒間隔
高さの基準は東京湾の平均海面
等質線の間隔は2メートル

VIII-NE 22-4
清水区
〔蒲原〕