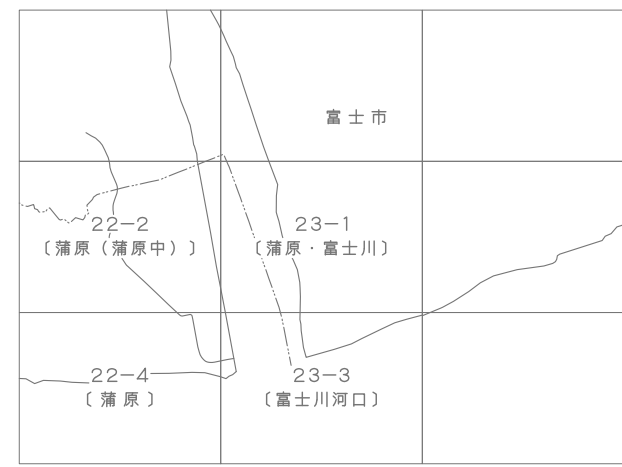


静岡市地形図
清水区〔蒲原・富士川〕

1: 2,500
VIII - NE 23 - 1

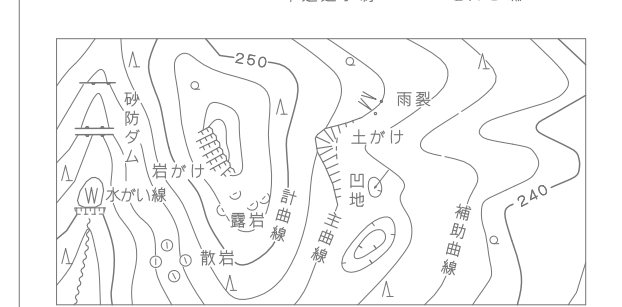
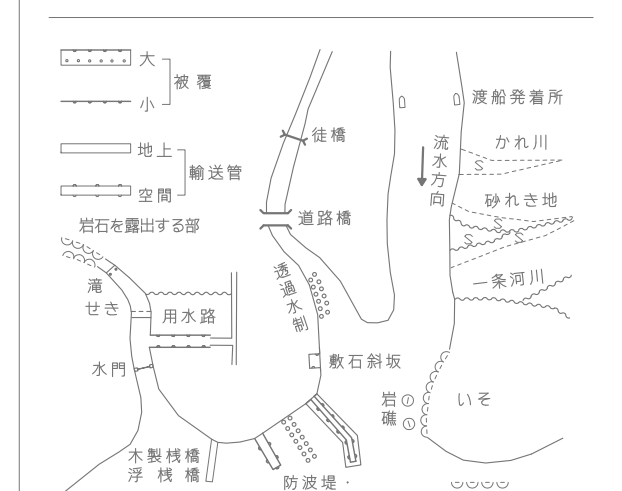
VIII-NE 23-1
清水区
〔蒲原・富士川〕



記 号

[illegible][illegible]

ハ	間	あ	栗 栲 団	山	栗 庭
川		お		山	
▽	堀	ろ	その他の 木 木	山	庭 地
▽		さ		山	
や	さとう	...	芝	や	はい校地
き	きび堂	...			
＊	パイナツ プル堂	...	武 庫 林	や	しの地
＊			計 算 林	や	
＼		△	計 算 林	で	やし科 制 林
＼	糸 堂	△			
△		心	竹 林	心	庭 地
△	栗 堂	心		心	
△		心		心	



座標系は平成14年国土交通省告示第9号に規定する世界測地系に基づく平面直角座標系による第Ⅱ座標系投影は適メカトル国法
図形に表示してある座標値はキロメートル単位
方眼は0.5キロメートル間隔
図形に表示してある経緯度日昼は10秒間隔
高さの基準は東京湾の平均海面
等高線の間隔は2メートル

VIII-NE 23-1
清水区
〔蒲原・富士川〕

株式会社バスコ調製

平成15年測量
平成27年修正

1. (1) 平成23年11月撮影空中写真(C-1 586~590)
2. 平成27年2月現地調査

1 : 2,500

「この測量成果は、国土地理院長の勅命を受けて得たものである。
(勅命番号) 平26 部公 第362号」

静岡市